



Omar Abouchaker
Schackenborgvej 1, st. tv.
4200 Slagelse

Kystdirektoratet
J.nr. 2026 - 60132
Ref. cahas
Den 30. juni 2026

Dispensation til opstilling af midlertidig salgsvogn henover sommeren 2026 inden for strandbeskyttelseslinjen

Ansøgning

Der er søgt om dispensation fra naturbeskyttelseslovens¹ § 15 til at opstille en midlertidig salgsvogn henover sommeren inden for strandbeskyttelseslinjen på ejendommen matr.nr. 7000L, Kirke Stillinge By, Kirke Stillinge, 4200 Slagelse i Slagelse Kommune.

Afgørelse

Kystdirektoratet giver dispensation efter naturbeskyttelseslovens § 65 b, stk. 1, jf. § 15, til det ansøgte.

Dispensationen gælder kun strandbeskyttelseslinjen. Ansøger skal selv undersøge, om projektet kræver tilladelse efter anden lovgivning.

Dispensationen bortfalder, hvis den ikke er udnyttet inden 3 år efter, at den er meddelt, jf. naturbeskyttelseslovens § 66, stk. 2.

Lovgrundlaget for afgørelsen fremgår af bilag 1.

Afgørelsen kan påklages

Afgørelsen kan påklages inden for fire uger.

Dispensationen må ikke udnyttes før klagefristen er udløbet. Hvis der bliver klaget over afgørelsen, er dispensationen ikke gældende før klagesagen er færdigbehandlet. Kystdirektoratet giver direkte besked til ansøger, hvis der bliver klaget over afgørelsen. Salgsboden vil derfor tidligst kunne opstilles på arealet i slutningen af juli 2026.

Klagevejledning fremgår af bilag 2.

¹ Lovbekendtgørelse nr. 927 af 28. juni 2024 om naturbeskyttelse.

Redegørelse for sagen

I nærværende sag er der ansøgt om at opstille en midlertidig salgsvogn henover sommerperioden på et befæstet areal ved Stillinge Strand. I ansøgningen er der anført følgende:

Jeg ønsker hermed at ansøge om dispensation til midlertidigt at opstille en salgsbod på Stillinge Strand i perioden fra 1. juni til 31. august.

Formålet med salgsboden er at sælge kolde sommerdrikke til strandens gæster i sommerperioden. Boden vil være midlertidig og blive placeret med hensyn til offentlig adgang, sikkerhed og strandens øvrige brugere.

Jeg vil sikre, at:

området holdes rent og ryddeligt

affald håndteres forsvarligt

boden ikke er til gene for strandgæster

eventuelle krav fra kommune og myndigheder overholdes

boden fjernes hver dag

Salgsboden forventes at have et mindre omfang og være opført i et let, midlertidigt setup uden permanente installationer.

Mål på vognen: L200cm H90cm B90cm

Jeg håber, at ansøgningen kan behandles hurtigt da jeg gerne vil starte op i juni måned. Jeg ved der er et par ugers behandlingstid men håber ansøgningen kan behandles hurtigst muligt.

Jeg vedhæfter mail fra kommunen om at de godkender opstilling af salgsvogn, den præcise placering ved Stillinge strand og et billede hvordan salgsvognen kommer til at se ud.

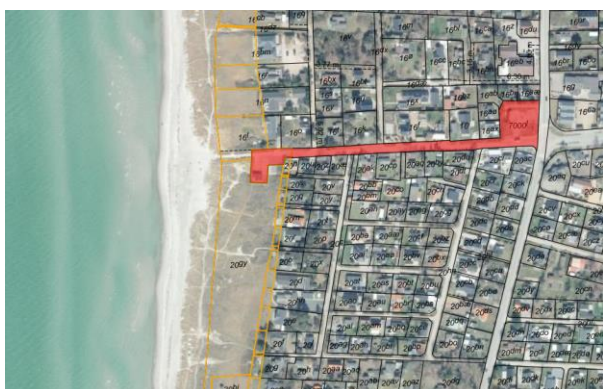


Fig. 1. Ortofoto fra foråret 2025. Den orange linje markerer strandbeskyttelseslinjen og det orange prikkede område markerer det strandbeskyttede areal. Det strandbeskyttede areal er markeret med orange signatur. De umatrikulerede arealer ud til kysten samt stranden er dog også omfattet af bestemmelserne om strandbeskyttelse. De sorte streger markerer de vejledende matrikelskel. Den ansøgte matrikel er markeret med rød.




Fig. 2. Skråfoto af den ansøgte placering (blå pil) fra 2023.

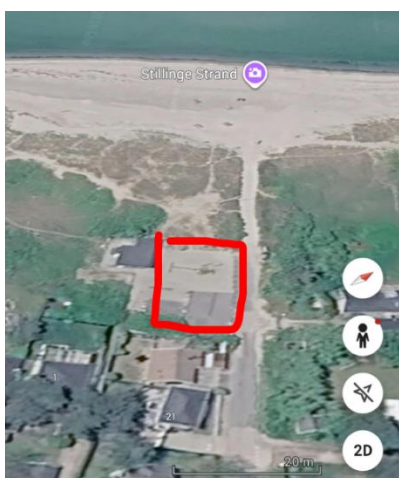


Fig. 3. Kortudklip indsendt af ansøger hvorpå området hvor den ansøgte salgsbod ønskes opstillet, er indtegnet med rød firkant.



Fig. 4. Billede indsendt af ansøger som viser eksempel på den salgsbod, der ønskes opstillet på arealet.

Projektområdet er beliggende inden for et fredet areal (Bildsø Strand). Nærværende afgørelse videresendes af den grund til Fredningsnævnet for Vestsjælland til orientering.

Vurdering efter lovgivning om international naturbeskyttelse

I behandlingen af en ansøgning om dispensation fra strandbeskyttelseslinjen skal Kystdirektoratet vurdere, om det ansøgte kan påvirke Natura 2000-områder eller dyre- og plantearter på habitatdirektivets bilag IV. Læs evt. mere herom i bilag 1.

Natura 2000

Det nærmeste Natura 2000-område (nr. 116, Centrale Storebælt og Vresen) ligger ca. 7 km mod sydvest. Natura 2000-området omfatter habitatområde nr. 100 og det nærmeste fuglebeskyttelsesområde nr. 98.

Udpegningsgrundlaget for Natura 2000-området ses i bilag 3.

Det er Kystdirektoratets vurdering, at det ansøgte ikke i sig selv, eller i forbindelse med andre planer og projekter, kan påvirke Natura 2000-området væsentligt. Ved vurderingen er der særligt lagt vægt på afstanden til Natura 2000-området, projektets meget begrænsede omfang og projektets placering på et befæstet areal uden særlige naturværdier. Det ansøgte vil således efter Kystdirektoratets vurdering ikke medføre en væsentlig påvirkning af de naturtyper, levesteder og/eller arter, som området er udpeget for at bevare, og der er derfor ikke behov for en nærmere konsekvensvurdering.

Bilag IV-arter

På baggrund af et generelt kendskab til bilag IV-arters forekomst i Danmark og deres valg af levested samt gennemgang af offentlige databaser, vurderer Kystdirektoratet, at lokaliteten ikke er et potentielt levested for bilag IV-arter.

Kystdirektoratet vurderer på denne baggrund, at det ansøgte projekt ikke vil medføre beskadigelse/ødelæggelse af plantearter eller yngle- eller rasteområder for de dyrearter, der fremgår af habitatdirektivets bilag IV.

Begrundelse for afgørelsen

Det ansøgte ligger inden for strandbeskyttelseslinjen og forudsætter derfor dispensation efter naturbeskyttelsesloven.


Efter Kystdirektoratets og klageinstansens praksis meddeles i nogle tilfælde dispensation til midlertidigt at opstille salgsboder langs kysterne, når disse ikke virker skæmmende, og opstilles hvor der er mange besøgende. Se fx Naturklagenævnets afgørelse i NKN-1321-00293, hvor der blev givet dispensation til opstilling af en mobil isbod på en offentlig parkeringsplads. Nævnet vurderede, at placering af en anhænger med is på en parkeringsplads, der allerede besøges af biler, campingvogne og turistbusser, udgør et begrænset indgreb, som i den konkrete sag ikke var i strid med de hensyn, der skal varetages efter med bestemmelserne om strandbeskyttelseslinjen. I Miljø- og Klagenævnets afgørelse i sag nr. 22/04973 blev der givet afslag på dispensation til opstilling af salgsvogn inden for den oprindelige strandbeskyttelseslinje. Nævnet lagde vægt på, at praksis inden for den oprindelige strandbeskyttelseslinje er meget restriktiv, og at salgsvognen vil stå i det åbne kystlandskab og ikke i forbindelse med anden eksisterende bebyggelse, hvorfor opstillingen vil give landskabet en anden karakter.

I nærværende sag er der ansøgt om at opstille en midlertidig salgsbod på et offentligt og befæstet areal tæt ved Stillinge Strand inden for den oprindelige 100-meter strandbeskyttelseslinje. Boden ønskes placeret i et tætbebygget og velbesøgt område i tilknytning til eksisterende bebyggelse og anlæg. Derudover ønskes boden udelukkende opstillet henover sommeren 2026. Kystdirektoratet vurderer på den baggrund, at boden ikke vil have en betydelig negativ påvirkning på oplevelsen af kystlandskabet og at der kan dispenseres til den efter ovennævnte praksis.

Kystdirektoratet har vurderet det ansøgte i forhold til international lovgivning om naturbeskyttelse og konkluderet, at der ikke er hensyn, der taler afgørende imod det ansøgte. Se afsnittet ”Vurdering efter lovgivning om international naturbeskyttelse”.

Kystdirektoratet giver på denne baggrund dispensation til at opstille en salgsbod midlertidigt henover sommeren 2026.

Med venlig hilsen



Caroline Hamborg Sørensen
Naturbeskyttelse
+45 20 46 91 73
cahas@kyst.dk

Bilagsliste:

Bilag 1: Lovgrundlag

Bilag 2: Klagevejledning

Bilag 3: Udpegningsgrundlaget for Natura 2000-området

Afgørelsen er også sendt til:

- Slagelse Kommune, slagelse@slagelse.dk
- Danmarks Naturfredningsforening, dn@dn.dk
- Danmarks Naturfredningsforening, Slagelse, dnslagelse-sager@dn.dk
- Friluftsrådet centralt; fr@friluftsradet.dk
- Friluftsrådet, Kreds Sydvestsjælland, sydvest@friluftsradet.dk
- Dansk Ornitologisk Forening, natur@dof.dk og dof@dof.dk
- Dansk Ornitologisk Forening, Slagelse, slagelse@dof.dk
- Dansk Botanisk Forening, Sjællandskredsen, nbu_sj@botaniskforening.dk
- Dansk Kano og Kajak Forbund, miljo@kano-kajak.dk
- Danmarks Jægerforbund, sager@jaegerne.dk
- Fredningsnævnet for Vestsjælland, vestsjælland@fredningsnaevn.dk

Afgørelsen offentliggøres desuden på Kystdirektoratets hjemmeside, www.kyst.dk.

Bilag 1: Lovgrundlag

Naturbeskyttelsesloven

Af naturbeskyttelseslovens² § 15 fremgår, at der ikke må foretages ændringer i tilstanden af strandbredder eller af andre arealer, der ligger mellem strandbredden og strandbeskyttelseslinjen. Formålet med bestemmelserne om strandbeskyttelse er at sikre, at arealerne nær kysten bevares så uberørte som muligt. Hermed varetages landskabelige, biologiske og rekreative hensyn.

Forbuddet mod tilstandsændringer betyder bl.a., at der ikke må opføres bebyggelse, foretages terrænændringer eller etableres beplantning inden for strandbeskyttelseslinjen. Der må heller ikke etableres hegn, placeres campingvogne og lignende, og der må ikke foretages udstykning, matrikulering eller arealoverførsel, hvorved der fastlægges skel.

En række ændringer er dog umiddelbart undtaget fra forbuddet. Undtagelserne fremgår af lovens §§ 15 a og 15 b. Kystdirektoratet har desuden mulighed for at dispensere til visse anlæg, eller hvis der er tale om et særligt tilfælde, jf. lovens § 65 b.

Af hensyn til de nationale interesser, der er knyttet til kystområderne, administreres bestemmelserne om strandbeskyttelse meget restriktivt. Der dispenseres desuden kun, når dispensationen vil være uden konsekvenser for den fremtidige administration af strandbeskyttelseslinjen.

Lovgivning om international naturbeskyttelse

Ifølge habitatbekendtgørelsen³ skal Kystdirektoratet, før der gives dispensation fra strandbeskyttelseslinjen, vurdere om det ansøgte i sig selv eller i forbindelse med andre planer og projekter kan påvirke et Natura 2000-område væsentligt (en væsentlighedsvurdering). Direktoratet vurderer i den forbindelse, om det ansøgte kan påvirke områdets naturtyper og levesteder samt de arter, som området er udpeget for at bevare. Hvis det ikke kan udelukkes, at det ansøgte kan påvirke et Natura 2000-område væsentligt, skal der foretages en nærmere konsekvensvurdering af projektets virkninger på Natura 2000-området under hensyn til bevaringsmålsætningen for det pågældende område. Viser vurderingen, at projektet vil skade det internationale naturbeskyttelsesområde, kan der ikke meddeles dispensation til det ansøgte.

Kystdirektoratet er desuden forpligtet til at varetage beskyttelseshensyn til en række dyr og planter (arter på habitatdirektivets bilag IV) over alt i landet, det vil sige uanset om de forekommer inden for et af de udpegede Natura 2000-områder eller udenfor. Der kan ikke gives dispensation fra strandbeskyttelseslinjen, hvis det ansøgte kan beskadige eller ødelægge yngle- eller rasteområder for de pågældende dyrearter eller ødelægge de pågældende plantearter.

² Lovbekendtgørelse nr. 927 af 28. juni 2024 om naturbeskyttelse.

³ Bekendtgørelse nr. 1098 af 21. august 2023 om udpegning og administration af internationale naturbeskyttelsesområder samt beskyttelse af visse arter.

Bilag 2: Klagevejledning

Kystdirektoratets afgørelse kan påklages til Miljø- og Fødevarerklagenævnet.

Klagefristen udløber 4 uger efter, at afgørelsen er meddelt. Er afgørelsen offentliggjort på vores hjemmeside, regnes fristen dog altid fra offentliggørelsen. Hvis klagefristen udløber på en lørdag eller helligdag, forlænges klagefristen til den følgende hverdag.

Klageberettigede er, jf. naturbeskyttelseslovens § 86:

- adressaten for afgørelsen
- ejeren af den ejendom, som afgørelsen vedrører
- offentlige myndigheder
- en berørt nationalparkfond oprettet efter lov om nationalparker
- lokale foreninger og organisationer, som har en væsentlig interesse i afgørelsen
- landsdækkende foreninger og organisationer, hvis hovedformål er beskyttelse af natur og miljø
- landsdækkende foreninger og organisationer, som efter deres formål varetager væsentlige, rekreative interesser, når afgørelsen berører sådanne interesser.

Der klages via Klageportalen, der kan findes på www.naevneneshus.dk, eller alternativt på www.borger.dk og www.virk.dk. Der logges ind med MitID. Klagen sendes gennem Klageportalen til den myndighed, der har truffet afgørelsen. En klage er indgivet, når den er tilgængelig for myndigheden i Klageportalen.

Det koster 900 kr. for privatpersoner og 1.800 kr. for virksomheder og organisationer i gebyr at indgive en klage. Betaling foregår via Klageportalen.

Miljø- og Fødevarerklagenævnet skal som udgangspunkt afvise en klage, der kommer uden om Klageportalen, hvis der ikke er særlige grunde til det. Hvis man ønsker at blive fritaget for at bruge Klageportalen, skal man sende en begrundet anmodning til Kystdirektoratet. Kystdirektoratet videresender herefter anmodningen til Miljø- og Fødevarerklagenævnet, som træffer afgørelse om, hvorvidt anmodningen kan imødekommes.

Fristen for eventuelt søgsmål ved domstolene er 6 måneder, jf. § 88, stk. 1, i naturbeskyttelsesloven.

Bilag 3: Udpegningsgrundlag for Natura 2000-område nr. 116, Centrale Storebælt og Vresen

Udpegningsgrundlag for Habitatområde nr. 100		
Naturtyper:	Sandbanke (1110)	Lagune* (1150)
	Bugt (1160)	Rev (1170)
	Strandvold med enårige planter (1210)	Strandvold med flerårige planter (1220)
	Kystklint/klippe (1230)	
Arter:	Marsvin (1351)	

Naturtyper og arter, der udgør det gældende udpegningsgrundlag for Natura 2000-området. Tal i parentes henviser til de talkoder, som benyttes for naturtyper og arter fra habitatdirektivets bilag 1 og 2. * angiver, at der er tale om en prioriteret naturtype. Udpegningsgrundlag for habitatområder er blevet revideret som beskrevet i basisanalysen.

Udpegningsgrundlaget er gennemgået i 2018-22. Naturtypen enårig vegetation på stenet strandvold (1210) er ikke til stede i habitatområde H100. Naturtypen gennemgås derfor ikke yderligere.

Udpegningsgrundlag for Fuglebeskyttelsesområde nr. 98		
Fugle:	Edderfugl (T)	Klyde (Y)
	Dværgterne (Y)	Splitterne (Y)
	Fjordterne (Y)	Havterne (Y)

Fugle, der udgør det gældende udpegningsgrundlag for Natura 2000-området. I parenteserne står "T" for trækfugl og "Y" for ynglefugl. Udpegningsgrundlag for fuglebeskyttelsesområder er blevet revideret som beskrevet i basisanalysen.

(fra [Natura 2000-planen 2022-27](#))