



Ansøgning om tilladelse til anlæg på søterritoriet

Dette ansøgningskema benyttes ved ansøgning om tilladelser til etablering, renovering og udvidelse af anlæg på søterritoriet.

Husk at læse vejledningen på side 6, før skemaet udfyldes.

Eventuelle spørgsmål til ansøgningskema og vejledning rettes til Kystdirektoratet på tlf. 99 63 63 63 eller via e-mail kdi@kyst.dk.

Bemærk: En ansøgning kan først behandles, når alle nødvendige oplysninger foreligger.

Til Kystdirektoratets notater:

Dato for modtagelse:

|| _____

Journal nr.:

|| _____

Projekttype:

|| _____

Sagsbehandler:

|| _____

A. Oplysninger om ejere af den eller de matrikler, hvor anlægget opføres

Navn

[Snaptun Jollehavn]

Adresse

[Snaptun Strandvej]

Lokalt stednavn

[Snaptun]

Postnr.

[7130]

By

[Juelsminde]

Telefon nr.

[6133 6872]

Mobil nr.

[]

E-mail

[ulla@altenborg.dk]]



B. Evt. repræsentant (entreprenør, rådgiver eller lignende)

Navn

[A1 Consult A/S]

Adresse

[Gl. Viborgvej 39]

Lokalt stednavn

[Hornbæk]

Postnr.

[8920]

By

[Randers NV]

Telefon nr.

[8641 8410]

Mobil nr.

[2233 4445]

E-mail

[jak@a1consult.dk]

C. Offentliggørelse af oplysninger

Ansøger giver ved underskrift tilladelse til, at ansøgningsmaterialet må offentliggøres på Kystdirektoratets hjemmeside www.kyst.dk. I henhold til persondataloven vil personfølsomme oplysninger, eller andre oplysninger friholdt for aktindsigt, uanset denne accept ikke blive offentliggjort.

Dato

[2019.07.10]

Underskrift

D. Anlæggets placering

Adresse

[Snaptun Jollehavn]

Postnr.

[7130]

By

[Juelsminde]

Kommune

[Hedensted]

Matrikel nr. og ejerlavsbetegnelse

[Matrikel 19h]



E. Beskrivelse af anlægget i sin helhed

Kan evt. uddybes i bilag

Bemærk: Nødvendige bilag skal også vedlægges, se rubrik I

Fremtidige forhold

Jf. J.nr. 16/06213-35 er der givet tilladelse til etablering af en jollehavn ved Snaptun, Hedensted Kommune. Der etableres en stenmole som giver et nye havnebassin hvori, der etableres bådepladser.

Bygherren har i mellemtiden oplevet en tilsanding langs kysten, og ønsker at uddybe et område i forbindelse med etableringen af jollehavnen, så den nye havn også bliver farbar for jollerne. Det bortgravede materiale ønskes anvendt som supplement til kernematerialet i stenmolen, for herved at minimere behovet for tilkørte materialer.

Denne ansøgning omhandler uddybningen.

Havbunden og omfang

- Havbunden består sand med begrænset begroning, kun stedvis blæretang.
- Da området ligger kystnært og udenfor faste anlæg vurderes det, at der er tale om jomfruelige rene sandmaterialer.
- Der ønskes tilladelse til uddybning af 1500 m³ havbundsmateriale i et område på 3000 m³, svarende til 0,5 m uddybning i hele området. Se vedlagte tegning 113 for områdets placering og omfang.

Affaldsproduktion, forurening og gener (i byggefasen)

- Det vurderes at projektet ikke vil øge forureningen af området.
- I byggefasen kan der forekomme gener i form af støj og vibrationer. Da der er omkring 100m til nærmeste beboet bebyggelse vurderes det, at der ikke skal foretages foranstaltninger for at nedbringe evt. gener.

Risikoen for ulykker, navnlig under hensyn til de anvendte materialer og teknologier.

- Projektet adskiller sig ikke fra andre projekter i forbindelse med havne og kystnære projekter, og det vurderes derfor ikke, at der er nævneværdig risiko for ulykker. Entreprenøren pålægges at udarbejde en plan for sikkerhed og sundhed, og denne skal godkendes af A1 Consult.

Anlæggets betydning for den miljømæssige sårbarhed i området

- Området ligger uden for områder af særlig historisk eller kulturel betydning.
- Området ligger inden for strandbeskyttelseszonen.
- Nord vest for anlæggets placering, er der fundet fortidsminder.]



F. Beskrivelse af planlagte arbejdsmetoder

Kan evt. uddybes i bilag

Arbejdet forventes udført med enten hydraulisk gravemaskine på skib/pram, ved brug af mindre sandsuger eller med hydraulisk gravemaskine fra land.]

G. Uddybning

Skal der i forbindelse med anlægget foretages uddybning?

- Ja
 Nej

Hvis ja skal mængden for uddybningen angives 1500 m³

Beskrivelse af hvordan sedimentet fra uddybningen efterfølgende tænkes behandlet:

[]



H. Opfyldning

Skal der i forbindelse med anlægget foretages opfyldning på søterritoriet?

- Ja
 Nej

Hvis ja skal mængden af opfyldningsmateriale angives m³

Beskrivelse af opfyldningsmaterialets kvalitet:

I. Nødvendige bilag

Følgende bilag skal vedlægges:

- Søkort med indtegnet anlæg
- Matrikelkort med indtegnet anlæg
- Plan- og skitsetegning over det samlede anlæg
- Målsatte snittegninger over eventuelle moler, broer mv.
- Målfast oversigtskort med hele anlægget indtegnet
- Samtykkeerklæringer fra berørte grundejere

Evt. andet relevant materiale:

J. Erklæring og underskrift

Undertegnede ansøger erklærer, at oplysninger, der står i ansøgningen, er i overensstemmelse med de faktiske forhold.

Dato	Fulde navn (<i>benyt blokbogstaver</i>)	Underskrift
2019.07.10	Jonas Ammitzbøll Kristensen	

Ansøgningen sendes med post til:



Kystdirektoratet
Højbovej 1
Postboks 100
7620 Lemvig

Eller via e-mail: kdi@kyst.dk

Vejledning til ansøgningskema

(vedrørende ansøgning om tilladelse til anlæg på søterritoriet)

Punkt A. Oplysninger om ejere

Her anføres navn, adresse mv. på ejere af den eller de matrikler, hvor anlægget opføres på eller ud for. Er der flere ansøgere, kan det anføres i et vedlagt bilag.

Punkt B. Evt. repræsentant (entreprenør, ingeniør eller lignende)

Her anføres navn, adresse mv. på den person, der fungerer som kontaktperson (projektansvarlig) under sagens behandling, det kan for eksempel være et entreprenør- eller ingeniørfirma.

Punkt C. Offentliggørelse af oplysninger

Kystdirektoratet er forpligtiget til at orientere naboer og andre berørte parter om ansøgninger om tilladelse til anlæg på søterritoriet. Ved orienteringen sker der altid en videregivelse af de oplysninger, som er angivet i skemaet. Endvidere offentliggøres ansøgningen på Kystdirektoratets hjemmeside.

Punkt D. Anlæggets placering

Her anføres projektets adresse, dvs. dets fysiske placering. Det er vigtigt for sagens behandling, at matrikelnumre samt ejerlav angives. Disse oplysninger kan findes i ejendommens skøde eller indhentes fra kommunen eller på internettet, f.eks. på www.miljoportalen.dk.

Punkt E. Beskrivelse af anlægget

Her beskrives anlægget i sin helhed. Beskrivelsen skal bl.a. omfatte formål og baggrund for anlægget, anlæggets udformning, en beskrivelse af hvilke materialer, der anvendes til anlægget og overvejelser over anlæggets indvirkning på strømningsforhold og den nærliggende kyst.

Til anvendelse for en screening for VVM skal beskrivelsen ligeledes belyse nedenstående forhold.

Anlæggets

- dimensioner
- kumulation med andre projekter
- anvendelse af naturressourcer
- affaldsproduktion, forurening og gener
- risiko for ulykker, navnlig under hensyn til de anvendte materialer og teknologier



Anlæggets betydning for den miljømæssige sårbarhed i området særligt i forhold til

- nuværende arealanvendelse
- de tilstedeværende naturressourcers relative rigdom, kvalitet og regenereringskapacitet
- det naturlige miljøes bæreevne med særlig opmærksomhed på kystområder, områder der er fredet eller omfattet af national og international natur- og miljøbeskyttelses lovgivning, tætbefolkede områder, områder der er af særlig betydning ud fra et historisk, kulturelt eller arkæologisk synspunkt

Anlæggets potentielle påvirkninger herunder

- påvirkningernes omfang (geografisk område og antal personer der berøres)
- påvirkningernes grænseoverskridende karakter
- påvirkningers grader og -kompleksitet
- påvirkningens sandsynlighed
- påvirkningens varighed, hyppighed og reversibilitet

Beskrivelsen kan eventuelt suppleres med bilag.

Punkt F. Beskrivelse af arbejdsmetoder

Her angives hvilke arbejdsmetoder, der benyttes ved opførelsen af anlægget, bl.a. hvordan og hvornår arbejdet udføres. Angivelsen af arbejdsmetoder er vigtigt for vurderingen af anlæggets påvirkning på miljøet.

Punkt G. Uddybning

Hvis der i forbindelse med anlægget foretages en uddybning, skal det angives i kubikmeter, hvor stor en mængde sediment uddybningen omfatter, og ligeledes hvad der efterfølgende skal ske med sedimentet, f.eks. om det skal bruges til kystfodring, opfyldning mv.

Punkt H. Opfyldning

Hvis der i forbindelse med projektet foretages en opfyldning, skal omfanget af opfyldningen angives i kubikmeter materiale brugt til opfyldningen. Kvaliteten af materialet til opfyldningen skal belyses, specielt mht. om det er forurenede eller uforurenede materiale, der benyttes.

Punkt I. Nødvendige bilag

Følgende bilag skal foreligge, før en ansøgning om tilladelse til anlæg på søterritoriet kan behandles:

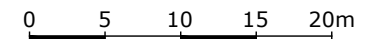
- Søkort med anlægget indtegnet
- Matrikelkort med anlægget indtegnet. Matrikelkort kan findes på www.miljoportalen.dk. Anlæg kan f.eks. indtegnes med tusch på matrikelkortet.
- Plan- og skitsetegning over det samlede anlæg
- Målsatte snittegninger, der gør rede for anlæggets konstruktioner. På snittegningen angives f.eks. konstruktionernes højde, bredde, længde mv.
- Målfast oversigtskort med hele anlægget indtegnet
- Samtykkeerklæringer fra ejerne af alle berørte matrikler skal vedlægges, hvis anlægget strækker sig over mere end ansøger / ejers matrikel. Hvis en repræsentant for ejeren, f.eks. entreprenør- eller ingeniørfirma søger om tilladelse til anlægget på ejerens vegne, skal ansøgningen desuden vedlægges en samtykkeerklæring fra ejeren om, at han er indforstået med dennes repræsentation, samt at han er indforstået med, at anlægget opføres på hans ejendom.



Er der i forbindelse med anlægget lavet en strømningsanalyse eller lignende, er det hensigtsmæssigt at vedlægge den/dem som bilag for at belyse sagen bedst muligt.

Hvis der er spørgsmål til ansøgningskemaet, kan Kystdirektoratet kontaktes på tlf. 99 63 63 63 eller på email: kdi@kyst.dk.

Kystdirektoratet



Note
 Ubenævnte mål er i m
 Koter er angivet i forhold til DVR90

Henvisning
 Tegn. 200 - Principsnit, Mole


Signatur
 — Uddybningsområde

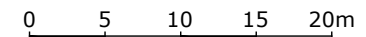
+xx xx,xxx' N
 xx xx,xxx' Ø Afgrensning af Uddybningsområde

Rev.	Dato	Init.	Vedr.
-	-	-	-
-	-	-	-
-	-	-	-
-	-	-	-

Sag	Snaptun Jollehavn			Tegn. nr.
Emne	Situationsplan, Uddybningsområde			113
Mål	1:500	Sag nr. 15.022	Tegn. JAK / UJ	Dato 2019.07.10

A1 Consult A/S
 Normansvej 1 8920 Randers NV Tlf. 8641 8410
 info@a1consult.dk www.a1consult.dk





Note
 Ubenævnte mål er i m
 Koter er angivet i forhold til DVR90

Henvisning
 Tegn. 200 - Principsnit, Mole

Signatur
 Uddybningsområde

PKT. x
 x,x m Stagepejling

Rev.	Dato	Init.	Vedr.
-	-	-	-
-	-	-	-
-	-	-	-
-	-	-	-

Sag	Snaptun Jollehavn			Tegn. nr.
Emne	Situationsplan, Uddybningsområde med Stagepejling			113
Mål	1:500	Sag nr. 15.022	Tegn. JAK / UJ	Dato 2019.07.29

A1 Consult A/S
 Normansvej 1 8920 Randers NV Tlf. 8641 8410
 info@a1consult.dk www.a1consult.dk

