



Ansøgning om tilladelse til anlæg på søterritoriet

Dette ansøgningskema benyttes ved ansøgning om tilladelser til etablering, renovering og udvidelse af anlæg på søterritoriet.

Husk at læse vejledningen på side 6, før skemaet udfyldes.

Eventuelle spørgsmål til ansøgningskema og vejledning rettes til Kystdirektoratet på tlf. 99 63 63 63 eller via e-mail kdi@kyst.dk.

Bemærk: En ansøgning kan først behandles, når alle nødvendige oplysninger foreligger.

Til Kystdirektoratets notater:

Dato for modtagelse:	_____	Journal nr.:	_____
Projekttype:	_____	Sagsbehandler:	_____

A. Oplysninger om ejere af den eller de matrikler, hvor anlægget opføres

Navn MASTESKURENE A/S CVR: 27151639		
Adresse INGE LEHMANN'S GADE 2		
Lokalt stednavn MASTESKURENE	Postnr. 8000	By ÅRHUS C
Telefon nr. 69151809	Mobil nr. 25116213	E-mail Heidi.rehmeier@aaunited.com



B. Evt. repræsentant (entreprenør, rådgiver eller lignende)

Navn		
Adresse		
Lokalt stednavn	Postnr.	By
Telefon nr.	Mobil nr.	E-mail

C. Offentliggørelse af oplysninger

Ansøger giver ved underskrift tilladelse til, at ansøgningsmaterialet må offentliggøres på Kystdirektoratets hjemmeside www.kyst.dk. I henhold til persondataloven vil personfølsomme oplysninger, eller andre oplysninger friholdt for aktindsigt, uanset denne accept ikke blive offentliggjort.

Dato 06.07.2022	Underskrift <i>Malte Juul</i>
--------------------	----------------------------------

D. Anlæggets placering

Adresse TAKKELLOFTVEJ 9 – BÅDPLADS 8		
Postnr. 1437	By KØBENHAVN K	Kommune KØBENHAVNS KOMMUNE
Matrikel nr. og ejerlavsbetegnelse MATRIKEL 607, CHRISTIANSHAVNS KVARTER, KØBENHAVN		



E. Beskrivelse af anlægget i sin helhed

Kan evt. uddybes i bilag

Bemærk: Nødvendige bilag skal også vedlægges, se rubrik I

ANLÆGGET TÆLLER HUSBÅDEN "CORNELIA"

BÅDEN ER BYGGET I 2021
BÅDEN MÅLER 14,97 M I LÆNGDEN OG 7,10 M I BREDDEN
DYBDEGANG 0,90 M
BRUTTOTONNAGE 19,3

VEDHÆFTET BILAG:

SØKORT MED INDTEGNET ANLÆG
MATRIKELKORT MED INDTEGNET ANLÆG – MATRIKEL 607, CORNELIA
MÅLFAST OVERSIGTSKORT MED HELE ANLÆGGET INDTEGNET
PLANTEGNING og SNITTEGNING
BILLEDER AF HUSBÅDEN
SAMTYKKEÆRKLÆRING - BOLVÆRKSEJER



F. Beskrivelse af planlagte arbejdsmetoder

Kan evt. uddybes i bilag

G. Uddybning

Skal der i forbindelse med anlægget foretages uddybning?

Ja

Nej

Hvis ja skal mængden for uddybningen angives _____ m³

Beskrivelse af hvordan sedimentet fra uddybningen efterfølgende tænkes behandlet:



H. Opfyldning

Skal der i forbindelse med anlægget foretages opfyldning på søterritoriet?

Ja

Nej

Hvis ja skal mængden af opfyldningsmateriale angives _____ m³

Beskrivelse af opfyldningsmaterialets kvalitet:

I. Nødvendige bilag

Følgende bilag skal vedlægges:

- Søkort med indtegnet anlæg
- Matrikelkort med indtegnet anlæg
- Plan- og skitsetegning over det samlede anlæg
- Målsatte snittegninger over eventuelle moler, broer mv.
- Målfast oversigtskort med hele anlægget indtegnet
- Samtykkeerklæringer fra berørte grundejere

Evt. andet relevant materiale:

J. Erklæring og underskrift

Undertegnede ansøger erklærer, at oplysninger, der står i ansøgningen, er i overensstemmelse med de faktiske forhold.

Dato

06.07.2022

Fulde navn (benyt blokbogstaver)

MALTE IFVER SEHESTED JUUL

Underskrift

Malte Juul

Ansøgningen sendes med post til:

Kystdirektoratet
Højbovej 1
Postboks 100
7620 Lemvig



Eller via e-mail: kdi@kyst.dk

Vejledning til ansøgningskema

(vedrørende ansøgning om tilladelse til anlæg på søterritoriet)

Punkt A. Oplysninger om ejere

Her anføres navn, adresse mv. på ejere af den eller de matrikler, hvor anlægget opføres på eller ud for. Er der flere ansøgere, kan det anføres i et vedlagt bilag.

Punkt B. Evt. repræsentant (entreprenør, ingeniør eller lignende)

Her anføres navn, adresse mv. på den person, der fungerer som kontaktperson (projektansvarlig) under sagens behandling, det kan for eksempel være et entreprenør- eller ingeniørfirma.

Punkt C. Offentliggørelse af oplysninger

Kystdirektoratet er forpligtiget til at orientere naboer og andre berørte parter om ansøgninger om tilladelse til anlæg på søterritoriet. Ved orienteringen sker der altid en videregivelse af de oplysninger, som er angivet i skemaet. Endvidere offentliggøres ansøgningen på Kystdirektoratets hjemmeside.

Punkt D. Anlæggets placering

Her anføres projektets adresse, dvs. dets fysiske placering. Det er vigtigt for sagens behandling, at matrikelnumre samt ejerlav angives. Disse oplysninger kan findes i ejendommens skøde eller indhentes fra kommunen eller på internettet, f.eks. på www.miljoportalen.dk.

Punkt E. Beskrivelse af anlægget

Her beskrives anlægget i sin helhed. Beskrivelsen skal bl.a. omfatte formål og baggrund for anlægget, anlæggets udformning, en beskrivelse af hvilke materialer, der anvendes til anlægget og overvejelser over anlæggets indvirkning på strømningsforhold og den nærliggende kyst.

Til anvendelse for en screening for VVM skal beskrivelsen ligeledes belyse nedenstående forhold.
Anlæggets

- dimensioner
- kumulation med andre projekter
- anvendelse af naturressourcer
- affaldsproduktion, forurening og gener
- risiko for ulykker, navnlig under hensyn til de anvendte materialer og teknologier



Anlæggets betydning for den miljømæssige sårbarhed i området særligt i forhold til

- nuværende arealanvendelse
- de tilstedeværende naturressourcers relative rigdom, kvalitet og regenereringskapacitet
- det naturlige miljøes bæreevne med særlig opmærksomhed på kystområder, områder der er fredet eller omfattet af national og international natur- og miljøbeskyttelses lovgivning, tætbefolkede områder, områder der er af særlig betydning ud fra et historisk, kulturelt eller arkæologisk synspunkt

Anlæggets potentielle påvirkninger herunder

- påvirkningernes omfang (geografisk område og antal personer der berøres)
- påvirkningernes grænseoverskridende karakter
- påvirkningers grader og -kompleksitet
- påvirkningens sandsynlighed
- påvirkningens varighed, hyppighed og reversibilitet

Beskrivelsen kan eventuelt suppleres med bilag.

Punkt F. Beskrivelse af arbejdsmetoder

Her angives hvilke arbejdsmetoder, der benyttes ved opførelsen af anlægget, bl.a. hvordan og hvornår arbejdet udføres. Angivelsen af arbejdsmetoder er vigtigt for vurderingen af anlæggets påvirkning på miljøet.

Punkt G. Uddybning

Hvis der i forbindelse med anlægget foretages en uddybning, skal det angives i kubikmeter, hvor stor en mængde sediment uddybningen omfatter, og ligeledes hvad der efterfølgende skal ske med sedimentet, f.eks. om det skal bruges til kystfodring, opfyldning mv.

Punkt H. Opfyldning

Hvis der i forbindelse med projektet foretages en opfyldning, skal omfanget af opfyldningen angives i kubikmeter materiale brugt til opfyldningen. Kvaliteten af materialet til opfyldningen skal belyses, specielt mht. om det er forurenede eller uforurenede materiale, der benyttes.

Punkt I. Nødvendige bilag

Følgende bilag skal foreligge, før en ansøgning om tilladelse til anlæg på søterritoriet kan behandles:

- Søkort med anlægget indtegnet
- Matrikelkort med anlægget indtegnet. Matrikelkort kan findes på www.miljoportalen.dk. Anlæg kan f.eks. indtegnes med tusch på matrikelkortet.
- Plan- og skitsetegning over det samlede anlæg
- Målsatte snittegninger, der gør rede for anlæggets konstruktioner. På snittegningen angives f.eks. konstruktionernes højde, bredde, længde mv.
- Målfast oversigtskort med hele anlægget indtegnet
- Samtykkeerklæringer fra ejerne af alle berørte matrikler skal vedlægges, hvis anlægget strækker sig over mere end ansøger / ejers matrikel. Hvis en repræsentant for ejeren, f.eks. entreprenør- eller ingeniørfirma søger om tilladelse til anlægget på ejerens vegne, skal ansøgningen desuden vedlægges en samtykkeerklæring fra ejeren om, at han er indforstået med dennes repræsentation, samt at han er indforstået med, at anlægget opføres på hans ejendom.



Er der i forbindelse med anlægget lavet en strømningsanalyse eller lignende, er det hensigtsmæssigt at vedlægge den/dem som bilag for at belyse sagen bedst muligt.

Hvis der er spørgsmål til ansøgningskemaet, kan Kystdirektoratet kontaktes på tlf. 99 63 63 63 eller på email: kdi@kyst.dk.

Kystdirektoratet


Søkort med indtegnet anlæg

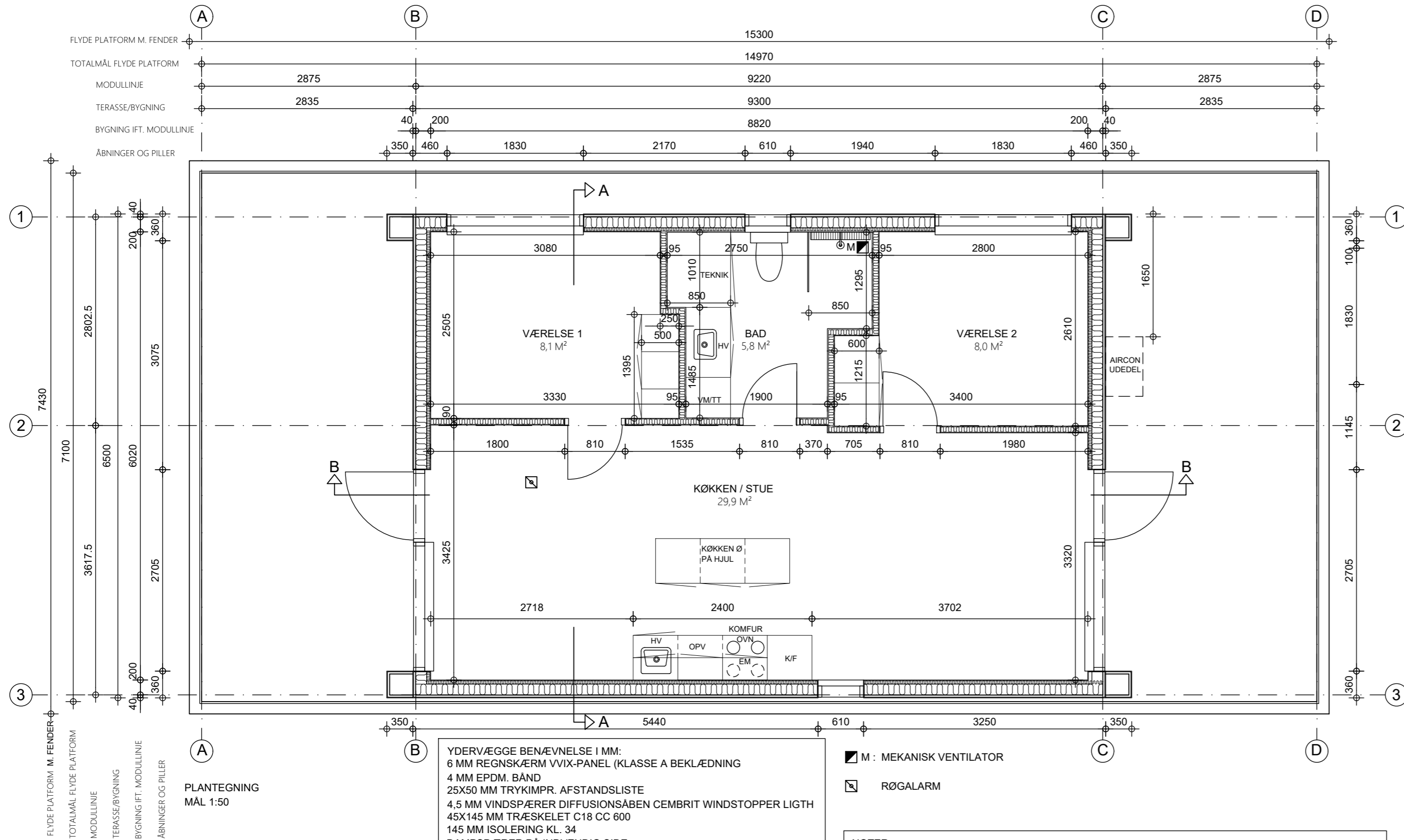


Matrikelkort med indtegnet anlæg



Målfast oversigtskort med hele anlægget indtegnet





PLANTEGNING
MÅL 1:50

INDVENDIGE VÆGGE BENÆVNELSE I MM:
10 MM FERMACEL FIBERGIPS (SPARTLES OG MALES)
70 MM STÅLSKINNER CC 600 MM
70 MM ISOLERING
10 MM FERMACEL FIBERGIPS (SPARTLES OG MALES)

INDVENDIGE VÆGGE BENÆVNELSE I MM (VED BAD):
15 MM FERMACEL FIBERGIPS (SPARTLES OG MALES)
70 MM STÅLSKINNER CC 600 MM
70 MM ISOLERING
10 MM FERMACEL FIBERGIPS (SPARTLES OG MALES)

YDERVÆGGE BENÆVNELSE I MM:
6 MM REGNSKÆRM VVIX-PANEL (KLASSE A BEKLÆDNING)
4 MM EPDM. BÅND
25X50 MM TRYKIMPR. AFSTANDSLISTE
4,5 MM VINDSPÆRER DIFFUSIONSÅBEN CEMBRIT WINDSTOPPER LIGTH
45X145 MM TRÆSKELET C18 CC 600
145 MM ISOLERING KL. 34
DAMPSPÆRER PÅ INDVENDIG SIDE
45 X 45 MM TRÆLÆGTER CC 450 MM
45 MM ISOLERING KL. 34
10 MM FERMACEL FIBERGIPS (SPARTLES OG MALES)

YDERVÆGGE BENÆVNELSE I MM (VED BAD):
6 MM REGNSKÆRM VVIX-PANEL (KLASSE A BEKLÆDNING)
4 MM EPDM. BÅND
25X50 MM TRYKIMPR. AFSTANDSLISTE
4,5 MM VINDSPÆRER DIFFUSIONSÅBEN CEMBRIT WINDSTOPPER LIGTH
45 X 145 MM TRÆSKELET C18 CC 600
145 MM ISOLERING KL. 34
DAMPSPÆRER PÅ INDVENDIG SIDE
45 MM TRÆLÆGTER CC 450 MM
45 MM ISOLERING KL. 34
15 MM FERMACEL FIBERGIPS (SPARTLES OG MALES)

■ M : MEKANISK VENTILATOR
☒ RØGALARM

NOTER:

- LEVERANDØRANVISNINGER SKAL ALTID FØLGES
- ALLE UBENÆVNTE MÅL ER I MM
- DER MÅ IKKE MÅLES PÅ TEGNINGEN
- TÆTHEDSPAN/DAMPSPÆRER LEVERES SOM ET SAMLET GODKENDT SYSTEM
- DAMPSPÆRER MED KLEMTE OG KLÆBEDE SAMLINGER. OVERLÆG MIN 150 MM
- ALLE GENNEMBRYDNINGER I DAMPSPÆRER OG KLIMASKÆRM SKAL UDFØRES MED EGNET MEMBRAN SÅLEDES AT TÆTHEDSKRAVET RESPEKTERES.

STATIK:

FOR NÆRMERE VEDRØRENDE BEFÆSTELSE OG BESLAG HENVISES DER TIL DETALJER, TIL A2 STATIK OG DOKUMENTATION SAMT DERTILHØRENDE PRINCIPSKITSER. ALLE DIMENSIONER OG AFSTANDE PÅ BÆRENDE OG STABILISERENDE KONSTRUKTION IHT. INGENIØR.

REVISION: B VINDUE I VÆRELSE 2 FLYTTET FRA GAVL TIL LANGSIDE REV. DATO: 09-04-2021
REVISION: A MÅL I BADEVÆRELSE REV. DATO: 22-03-2021

BYGHERRE : ZUNSHINE LIVING A/S, HARALDSVEJ 60C, 8960 RANDERS SØ.

EMNE : ZUNSHINE LIVING 70 BLUE SAG NR. 21011
BELIGGENHED :
TEGNING : GRUNDPLAN
MÅL : 1:50 DATO : 16-03-2021 REV.DEN : 09-04-2021 TEGN.NR. : 1.0B

TAGKONSTRUKTION BENÆVNELSE I MM:
 8 MM 2 LAG TAGPAP
 18 MM TAG KRYDSFINER (MIN. FALD 1/40)
 GITTERDRAGER IHT. LEVERANDØR CC. 610 MM
 390 MM ISOLERING KL. 34 (DER UDFØRES MIN 50 MM VENTILATIONSSPALTE)
 ÆLDNINGSBESTANDIG DAMPSPÆRRE
 22 X 100 MM FORSKALLING CC. 300 MM
 25 MM TRÆBETON EXTREM FIN HVID

YDERVÆGGE BENÆVNELSE I MM:
 6 MM REGNSKÆRM VVIX-PANEL (KLASSE A BEKLÆDNING)
 4 MM EPDM. BÅND
 25X50 MM TRYKIMPR. AFSTANDSLISTE
 4,5 MM VINDSPÆRER DIFFUSIONSÅBEN CEMBRIT WINDSTOPPER LIGTH
 45X145 MM TRÆSKELET C18 CC 600
 145 MM ISOLERING KL. 34
 DAMPSPÆRER PÅ INDVENDIG SIDE
 45 X 45 MM TRÆLÆGTER CC 450 MM
 45 MM ISOLERING KL. 34
 10 MM FERMACEL FIBERGIPS (SPARTLES OG MALES)

INDVENDIGE VÆGGE BENÆVNELSE I MM:
 10 MM FERMACEL FIBERGIPS (SPARTLES OG MALES)
 70 MM STÅLSKINNER CC 600 MM
 70 MM ISOLERING
 10 MM FERMACEL FIBERGIPS (SPARTLES OG MALES)

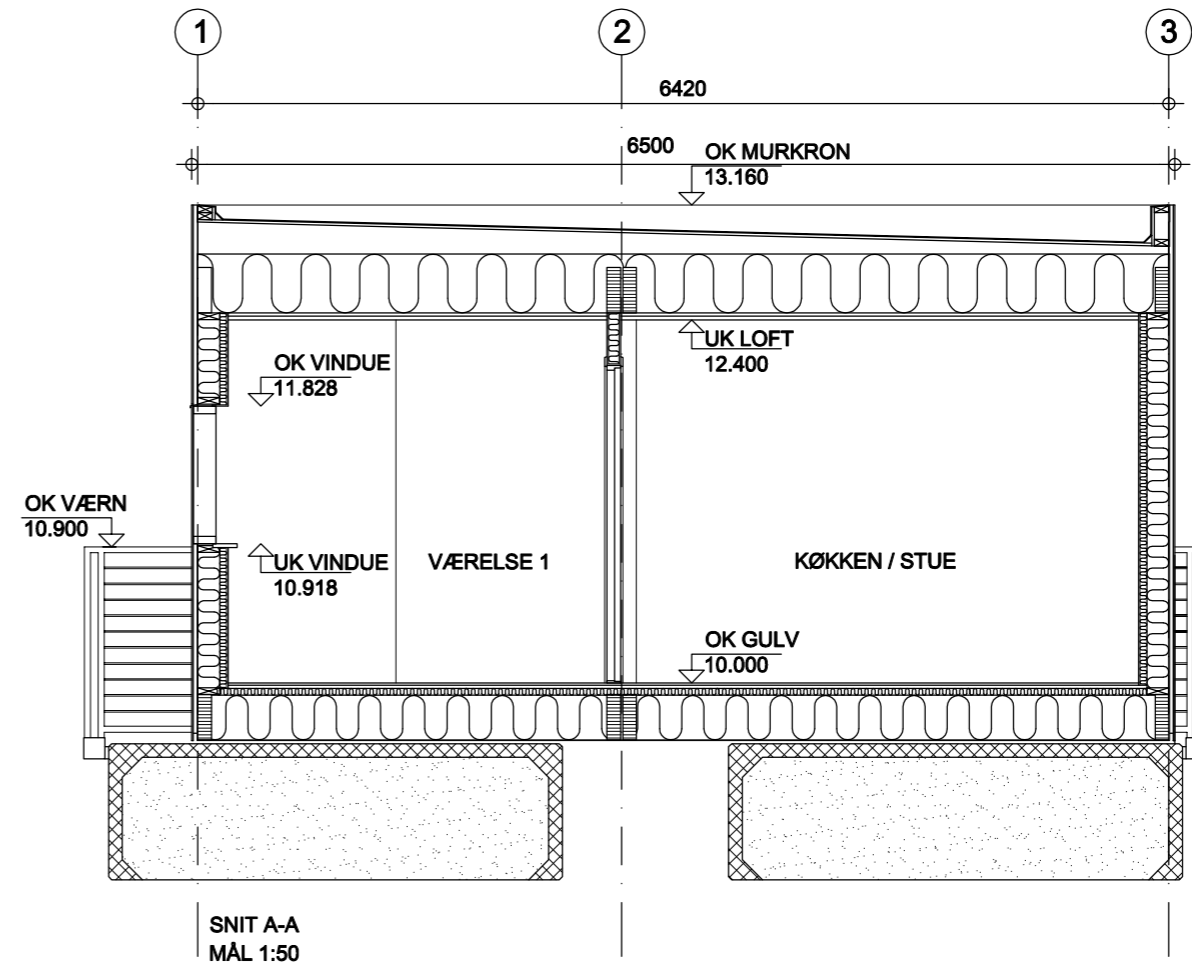
GULVKONSTRUKTION BENÆVNELSE I MM:
 12 MM LAMINATGULVE (MED GODKENDT UNDERLAG)
 22 MM GULVSPÅNDPLADE
 45 X 45 MM OPKLODSNING MED 45 MM ISOLERING KL. 34
 ÆLDNINGSBESTANDIG DAMPSPÆRRE
 45 X 295 MM GULVBJÆLKER CC. 600 MM
 2 X 145 MM ISOLERING KL. 34
 4,5 MM VINDSPÆRER DIFFUSIONSÅBEN CEMBRIT WINDSTOPPER LIGTH
 20 MM PLAST OPKLODSNING PÅ PLATFORM

NOTER:

- LEVERANDØRANVISNINGER SKAL ALTID FØLGES
- ALLE UBENÆVNTE MÅL ER I MM
- DER MÅ IKKE MÅLES PÅ TEGNINGEN
- TÆTHEDSPÅN/DAMPSPÆRER LEVERES SOM ET SAMLET GODKENDT SYSTEM
- DAMPSPÆRRE MED KLEMTE OG KLÆBEDE SAMLINGER. OVERLÆG MIN 150 MM
- ALLE GENNEMBRYDNINGER I DAMPSPÆRRE OG KLIMASKÆRM SKAL UDFØRES MED EGNET MEMBRAN SÅLEDES AT TÆTHEDSKRAVET RESPEKTERES.

STATIK:

FOR NÆRMERE VEDRØRENDE BEFÆSTELSE OG BESLAG HENVIDES DER TIL DETALJER, TIL A2 STATIK OG DOKUMENTATION SAMT DERTILHØRENDE PRINCIPSKITSER. ALLE DIMENSIONER OG AFSTANDE PÅ BÆRENDE OG STABILISERENDE KONSTRUKTION IHT. INGENIØR.



SNIT A-A
MÅL 1:50

BYGHERRE : ZUNSHINE LIVING A/S, HARALDSVEJ 60C, 8960 RANDERS SØ.

EMNE : ZUNSHINE LIVING 70 BLUE

SAG NR. 21011

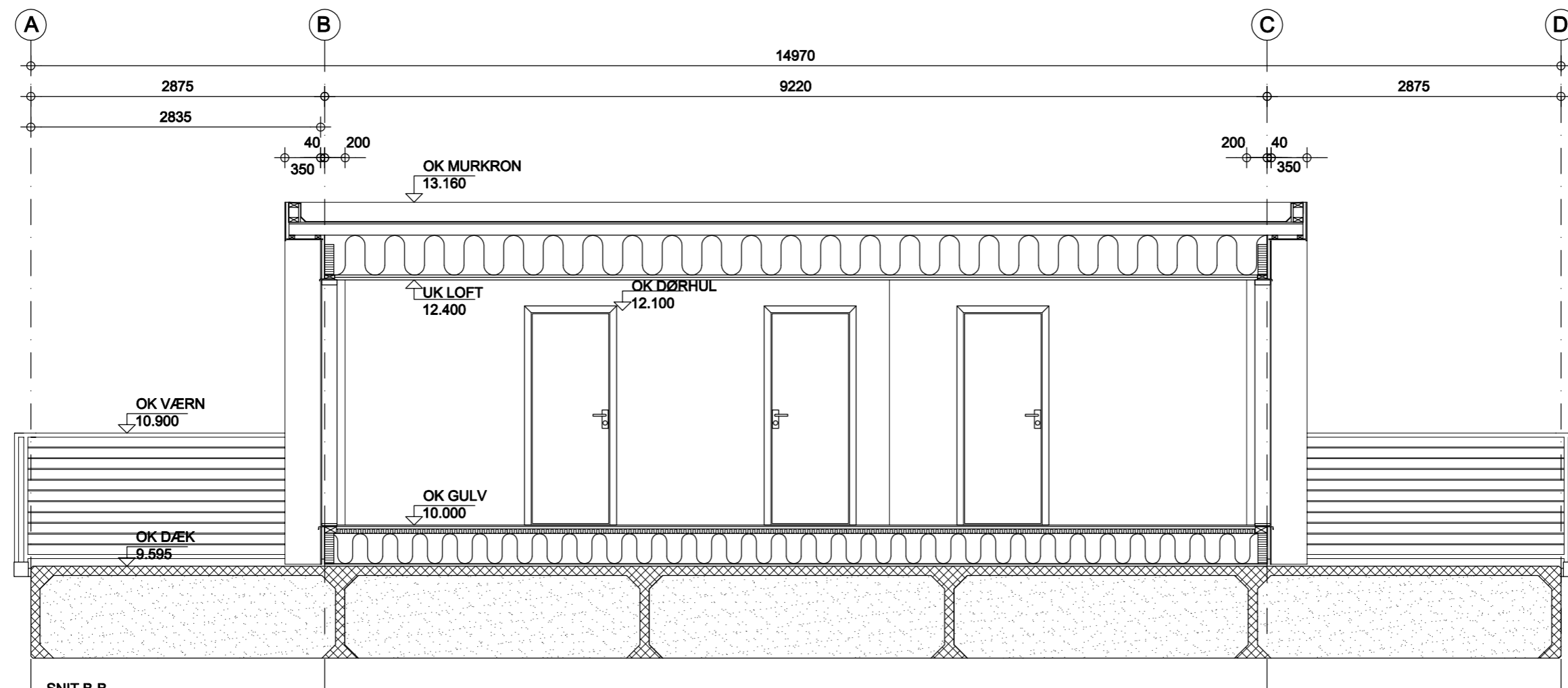
BELIGGENHED :

TEGNING : SNIT A-A

MÅL : 1:50 DATO : 18-03-2021

REV.DEN :

TEGN.NR. : 2.0



SNIT B-B
MÅL 1:50

TAGKONSTRUKTION BENÆVNELSE I MM:

8 MM 2 LAG TAGPAP
18 MM TAG KRYDSFINER (MIN. FALD 1/40)
GITTERDRAGER IHT. LEVERANDØR CC. 610 MM
390 MM ISOLERING KL. 34 (DER UDFØRES MIN 50 MM VENTILATIONSSPALTE)
ÆLDNINGSBESTANDIG DAMPSPÆRRE
22 X 100 MM FORSKALLING CC. 300 MM
25 MM TRÆBETON EXTREM FIN HVID

YDERVÆGGE BENÆVNELSE I MM:

6 MM REGNSKÆRM VVIX-PANEL (KLASSE A BEKLÆDNING)
4 MM EPDM. BÅND
25X50 MM TRYKIMPR. AFSTANDSLISTE
4,5 MM VINDSPÆRER DIFFUSIONSÅBEN CEMBRIT WINDSTOPPER LIGTH
45X145 MM TRÆSKELET C18 CC 600
145 MM ISOLERING KL. 34
DAMPSPÆRER PÅ INDVENDIG SIDE
45 X 45 MM TRÆLÆGTER CC 450 MM
45 MM ISOLERING KL. 34
10 MM FERMACEL FIBERGIPS (SPARTLES OG MALES)

INDVENDIGE VÆGGE BENÆVNELSE I MM:

10 MM FERMACEL FIBERGIPS (SPARTLES OG MALES)
70 MM STÅLSKINNER CC 600 MM
70 MM ISOLERING
10 MM FERMACEL FIBERGIPS (SPARTLES OG MALES)

GULVKONSTRUKTION BENÆVNELSE I MM:

12 MM LAMINATGULVE (MED GODKENDT UNDERLAG)
22 MM GULVSPÅNDPLADE
45 X 45 MM OPKLODSNING MED 45 MM ISOLERING KL. 34
ÆLDNINGSBESTANDIG DAMPSPÆRRE
45 X 295 MM GULVBJÆLKER CC. 600 MM
2 X 145 MM ISOLERING KL. 34
4,5 MM VINDSPÆRER DIFFUSIONSÅBEN CEMBRIT WINDSTOPPER LIGTH
20 MM PLAST OPKLODSNING PÅ PLATFORM

NOTER:

- LEVERANDØRANVISNINGER SKAL ALTID FØLGES
- ALLE UBENÆVNTE MÅL ER I MM
- DER MÅ IKKE MÅLES PÅ TEGNINGEN
- TÆTHEDSPAN/DAMPSPÆRER LEVERES SOM ET SAMLET GODKENDT SYSTEM
- DAMPSPÆRER MED KLEMTE OG KLÆBEDE SAMLINGER. OVERLÆG MIN 150 MM
- ALLE GENNEMBRYDNINGER I DAMPSPÆRER OG KLIMASKÆRM SKAL UDFØRES MED EGNET MEMBRAN SÅLEDES AT TÆTHEDSKRAVET RESPEKTERES.

STATIK:

FOR NÆRMERE VEDRØRENDE BEFÆSTELSE OG BESLAG HENVISES DER TIL DETALJER, TIL A2 STATIK OG DOKUMENTATION SAMT DERTILHØRENDE PRINCIPSKITSER. ALLE DIMENSIONER OG AFSTANDE PÅ BÆRENDE OG STABILISERENDE KONSTRUKTION IHT. INGENIØR.

BYGHERRE : ZUNSHINE LIVING A/S, HARALDSVEJ 60C, 8960 RANDERS SØ.

EMNE : ZUNSHINE LIVING 70 BLUE

SAG NR. 21011

BELIGGENHED :

TEGNING : SNIT B-B

MÅL : 1:50 DATO : 18-03-2021

REV.DEN :

TEGN.NR. : 2.1

○ INGENIØR : VOGNSEN, RÅDGIVENDE INGENIØRER A/S, UDBYHØJVEJ 69, 8930 RANDERS NØ

TLF. 86422688

● ARKITEKT : ARKITEKTFIRMAET BANG & JEPPESEN, ARKITEKT MAA/PAR, HARALDSVEJ 60D, 1 SAL TV. 8960 RANDERS SØ

TLF. 86402066





Re: Samtykkeerklæring



Heidi Hauge Rehmeier <heidi.rehmeier@aaaunited.com>

14:41



Til: Malte Juul Cc: Heidi Hauge Rehmeier

Hej Malte.

På vegne af masteskurene a/s skal jeg hermed bekræfte at der er indgået aftale om forankning af cornelia ved vores maj på holmen. Du har derved fuldmagt til at søge de fornødne tilladelser ifb hermed.

Som administrator af masteskurene a/s

På vegne af aaa united a/s

Mvh heidi Rehmeier

Heidi Hauge Rehmeier

AAA UNITED / Ejendomsadministrator

M +45 25116213

E HEIDI.REHMEIER@AAAUNITED.COM

AAA UNITED A/S

INGE LEHMANN'S GADE 2, 8000 AARHUS C

DENMARK

AAA UNITED