

Kystdirektoratet
Højbovej 1
7620 Lemvig

Ansøgning om dispensation fra strandbeskyttelseslinjen til opsætning af informationstavler til vandreruten Nybøl Nor stien

Sønderborg Kommune ansøger hermed om dispensation fra strandbeskyttelseslinjen til opsætning af 3 informationstavler til vandreruten Nybøl Nor stien på 4 lokaliteter; matr.nr. 7000c Adsbøl, Gråsten-Adsbøl ejerlav, matr.nr. 952 Egersund Ejerlav, Egersund ejerlav og matr.nr. 609 Gråsten Gods, Gråsten-Adsbøl ejerlav. Lokaliteterne er angivet nærmere nedenfor samt vist på kortbilag.

Sønderborg Kommune har vandreruten Nybøl Nor stien, der i dag går rundt om Nybøl Nor mellem byerne Egersund og Adsbøl. Kommunen er i gang med et projekt med etablering af den manglende strækning mellem Adsbøl og Gråsten og videre til Egersund så man fremover kan vandre hele vejen rundt om Nybøl Nor. Vandreruten er 26 km i dag og med realisering af forlængelsen mellem Adsbøl og Egersund via Gråsten bliver ruten i alt 31 km.

I forbindelse med projektet med færdiggørelse af Nybøl Nor stien med etablering af strækningen mellem Adsbøl og Gråsten, har kommunen set på behovet for nye/flere informationstavler langs ruten.

I dag er der opsat 4 informationstavler langs den eksisterende del af ruten mellem Egersund og Adsbøl. De eksisterende informationstavler er sat op ved Vesterled Teglværk og mellem Stoffers og Bachmanns Teglværk ved Nybøl, ved Nybølnorvej ved Skodsbøl og ved Havnevej i Egersund. De er alle i str. A3.

Indholdet af informationstavlerne vil blive opdateret når strækningen mellem Adsbøl og Gråsten etableres.

Derudover ønskes der opsat en informationstavle på Havnepladsen i Egersund, der er naturligt at starte/slutte sin vandretur da der er offentlig parkeringsplads, off. toilet, grillbar og busstoppested. Arealet ligger ikke indenfor strandbeskyttelseslinjen og er derfor ikke med i denne ansøgning.

Anlæg og Infrastruktur

Sønderborg Kommune
Rådhusvej 10
6400 Sønderborg
T: 88 72 64 00

E: post@sonderborg.dk
W: sonderborgkommune.dk

17-09-2025
23/60663



Fremover ønskes der således 8 informationstavler langs vandreruten hvoraf 3 nye ligger indenfor strandbeskyttelseslinjen.

De nye informationstavler ønskes opsat strategiske steder i forhold til publikum, hvor der er parkeringsmuligheder, seværdigheder, gode historier og praktisk information at fortælle til de besøgende.

Nedenfor er hver lokalitet nærmere beskrevet og har tilhørende kortmateriale. Informationstavlerne skal primært stå i rabatten langs vandrestien. Informationstavlerne er af den klassiske type kortbordskassette i størrelsen A3 med en grøn kant.

Færdiggørelsen af Nybøl Nor stien med strækningen Adsbøl – Gråsten-Egernsund med tilhørende informationstavler er med i ansøgningsrunden 01.12 2025 vedrørende det landsdækkende koncept "Danmarks Naturstier", hvis tilskudspulje administreres af Naturstyrelsen.

Oversigt over lokaliteter:

Matr.nr. 7000c Adsbøl, Gråsten-Adsbøl ejerlav.

Græsabat ved Østerbakken i Adsbøl ved et lille rekreativt område med bordbænkesæt. Græsabat og rekreativt område ejes af Sønderborg Kommune. Informationstavlen ønskes opsat i græsrabatten ved stien/vejen.

Matr.nr. 952 Egernsund Ejerlav, Egernsund ejerlav.

Primitiv overnatningsplads med shelter ved Skodsbøl Skov. Arealet ejes af Naturstyrelsen Sønderjylland. Informationstavlen opsættes langs stien ved overnatningspladsen.

Matr.nr. 609 Gråsten Gods, Gråsten-Adsbøl ejerlav.

Skoven Nederstjernen, der ejes af Naturstyrelsen Sønderjylland. Informationstavlen sættes ved stien i den sydlige del af skoven i nærheden af indgangen/udgangen til området kaldet Fiskens, hvor der er et ferieresort.

Skovfoged Christian Bo Berg Mikkelsen fra Naturstyrelsen Sønderjylland har givet accept til at kommunen kan ansøge om myndighedstilladelser til opsætning af informationstavlerne på de angivne lokaliteter, der ejes af Naturstyrelsen Sønderjylland. Christians kontaktoplysninger er: E-mail: chbom@nst.dk og tlf. 23 44 12 79. Christian starter i nyt job ved Naturstyrelsen Storstrøm den 1.11 2025 så der vil blive fundet en afløser hos Naturstyrelsen Sønderjylland til at varetage jobbet. Naturstyrelsen Sønderjylland er informeret om denne sag. Kontaktoplysningerne på deres distriktskontor: E-mail: SDJ@nst.dk, tlf. 72 54 35 00.



Hvis I har spørgsmål til sagen eller hvis der er behov for uddybning, er I velkomne til at kontakte mig.

Venlig hilsen

Johanne Burgemann
Telefon 27 90 56 20
jbur@sonderborg.dk

Vedlagt:

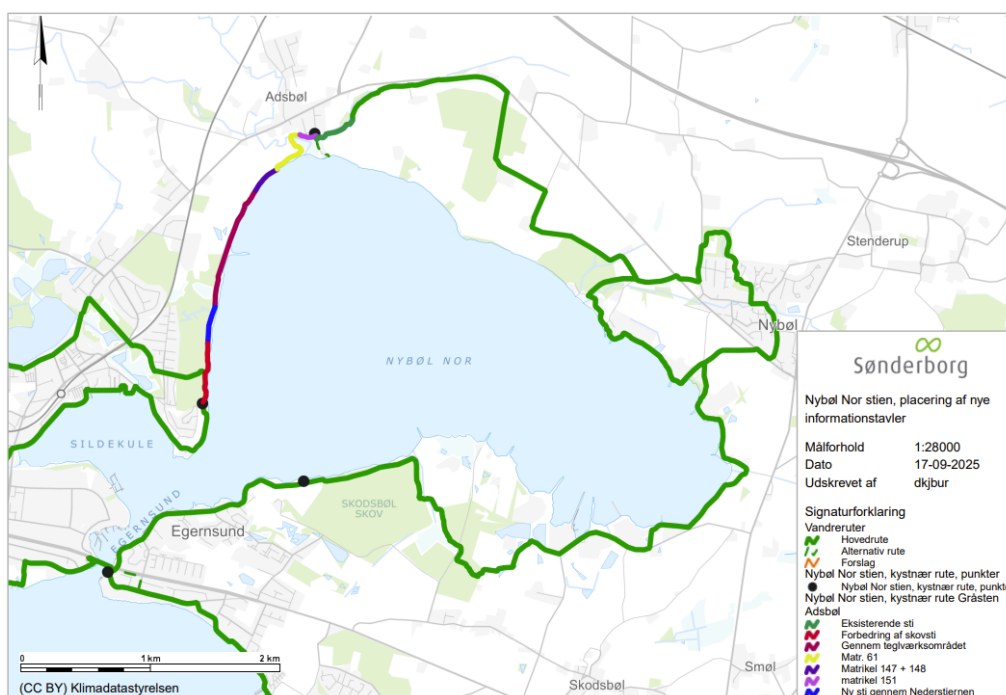
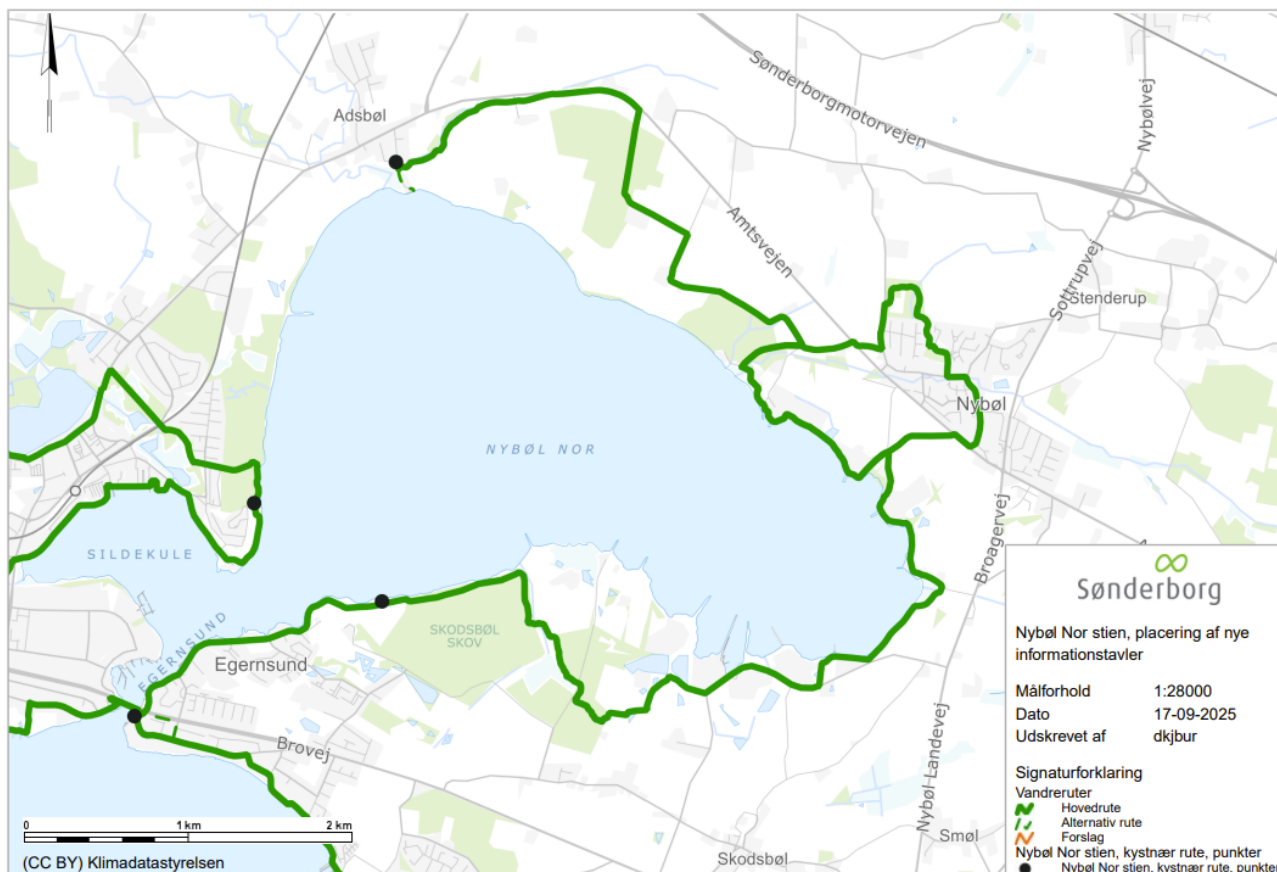
Bilagsmateriale med modelfoto af informationstavle type, oversigtskort og delkort over de enkelte lokaliteter.

Bilag

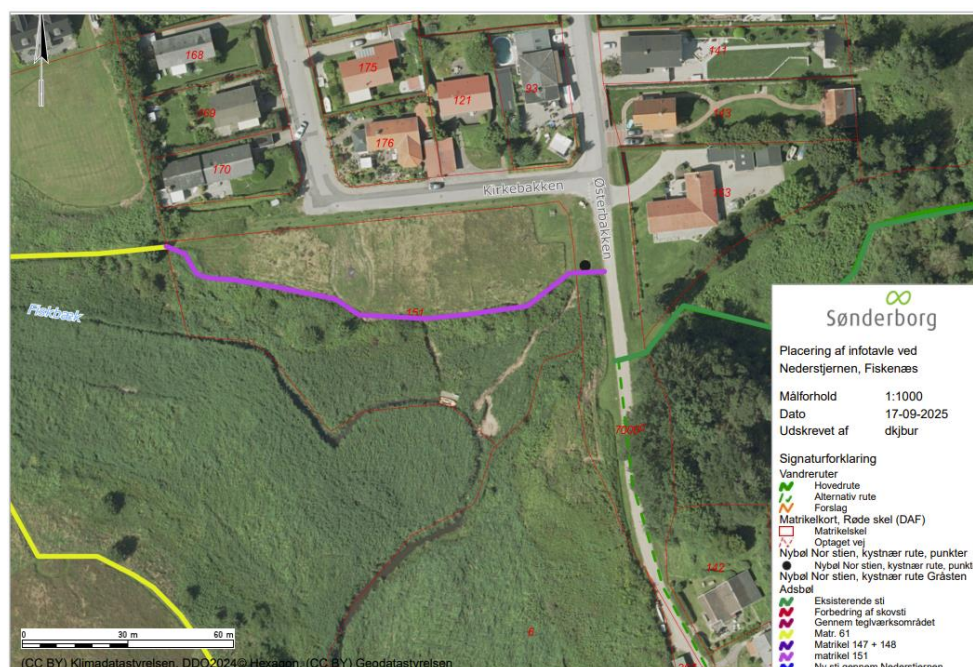
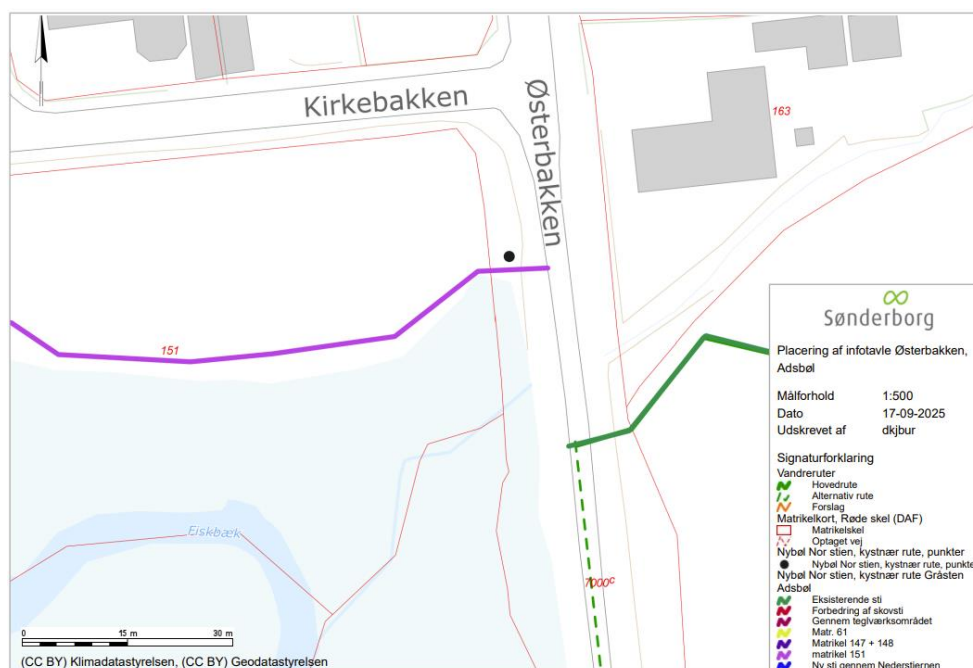


Modelfotos der viser den ønskede informationstavle-type til Nybøl Nor stien. Modelfotos er fra Sønderborg Kommunes vandrerute Gendarmstien og Nybøl Nor stien ved Nybølhorvej ved Skodsbøl.

Oversigtskort med ønskede placeringer af 4 nye informationstavler langs Nybøl Nor stien.



Delkort over de enkelte lokaliteter.

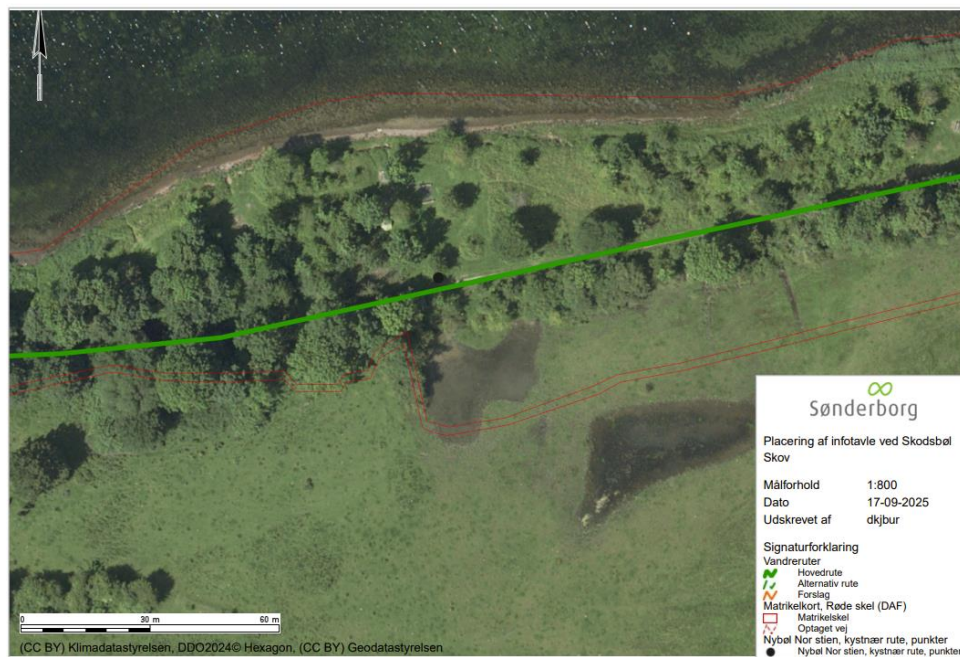
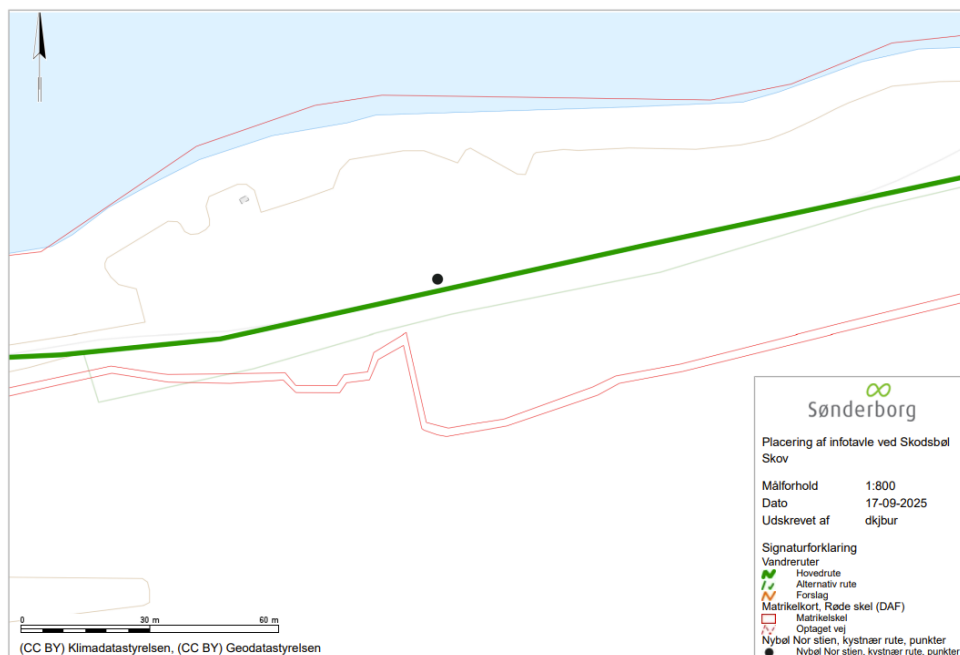


Matr.nr. 7000c Adsbøl, Gråsten-Adsbøl ejerlav.

Græsrabat ved Østerbakken i Adsbøl ved et lille rekreativt område med bordbænkesæt. Græsrabat og rekreativt område ejes af Sønderborg Kommune. Informationstavlen ønskes opsat i græsrabatten ved stien/vejen.



Matr.nr. 609 Gråsten Gods, Gråsten-Adsbøl ejerlav.
 Skoven Nesterstjernen, der ejes af Naturstyrelsen. Informationstavlen sættes ved stien i den sydlige del af skoven i nærheden af indgangen/udgangen til området kaldet Fiskenaes, hvor der er et ferieresort.



Matr.nr. 952 Egernsund Ejerlav, Egernsund ejerlav.

Primitiv overnatningsplads med shelter ved Skodsbøl Skov. Arealet ejes af Naturstyrelsen Sønderjylland. Informationstavlen opsættes langs stien ved overnatningspladsen.