



Foreningen Hornbæk Havnefest
Daniel Boalth Petersen

Kystdirektoratet
J.nr. 2026 - 70906
Ref. cahas
Den 12. juni 2026

Dispensation til afholdelse af Hornbæk Havnefest 2026 inden for strandbeskyttelseslinjen

Ansøgning

I har søgt om dispensation fra naturbeskyttelseslovens § 15 til at afholde Hornbæk Havnefest 2026 inden for strandbeskyttelseslinjen på ejendommene matr. nr. 98, 99, 101 og 105b, Hornbæk Fiskerleje, Hornbæk, Havnevej, 3100 Hornbæk i Helsingør Kommune.

Afgørelse

Kystdirektoratet giver dispensation efter naturbeskyttelseslovens § 65 b, stk. 1, jf. § 15, til det ansøgte.

Dispensationen gælder kun strandbeskyttelseslinjen. Ansøger skal selv undersøge, om projektet kræver tilladelse efter anden lovgivning.

Dispensationen bortfalder, hvis den ikke er udnyttet inden 3 år efter, at den er meddelt, jf. naturbeskyttelseslovens § 66, stk. 2.

Lovgrundlaget for afgørelsen fremgår af bilag 1.

Dispensationen meddeles på samme vilkår som forrige år:

- Stranden må ikke afspærres
- Lodsejere skal give deres accept, før arrangementet kan afholdes

Afgørelsen kan påklages

Afgørelsen kan påklages inden for fire uger.

Dispensationen må ikke udnyttes før klagefristen er udløbet. Hvis der bliver klaget over afgørelsen, er dispensationen ikke gældende før klagesagen er færdigbehandlet. Kystdirektoratet giver direkte besked til ansøger, hvis der bliver klaget over afgørelsen.

Klagevejledning fremgår af bilag 2.

Redegørelse for sagen

Hornbæk Havnefestkomité har sammen med Hornbæk Idrætsforening ansøgt Kystdirektoratet om dispensation til at afholde Hornbæk Havnefest på ovennævnte matrikler. Matrikel 98 og 99 er ikke omfattet af strandbeskyttelse, mens matrikel 101 og 105b er delvist strandbeskyttede.

Arrangementet ønskes afholdt i perioden fra d. 24. juli til den 26. juli 2026. Kystdirektoratet har i flere år dispenseret til arrangementet, som i år vil være den 143. udgave.

Ansøger har oplyst, at der vil opsættes en mobilscene, to dansetelte samt mindre telte, som vil anvendes som salgsboder på pladsen. Derudover vil der opsættes et depotområde med containere (se fig. 3).

Opsætningen af telte, containere m.m. vil finde sted fra søndag d. 19. juli og nedtagningen vil ske tirsdag den 28. juli.

Ansøger har oplyst, at der forventes omkring i alt 16.000 deltagere til arrangementet.

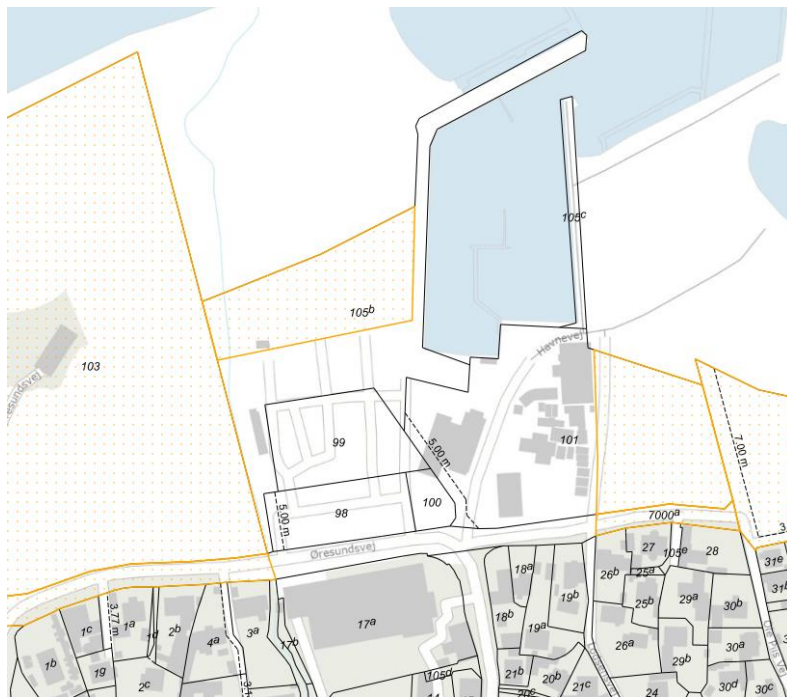


Fig. 1. Kort over matriklerne, hvor festivalen ønskes afholdt. Det orange, prikkede område markerer det strandbeskyttede areal – af de ansøgte matrikler er således kun matrikel 105b og 101 omfattet af strandbeskyttelse. De sorte streger markerer de vejledende matrikelskel.



Fig. 2. Luftfoto af området, hvor havnefesten ønskes afholdt.

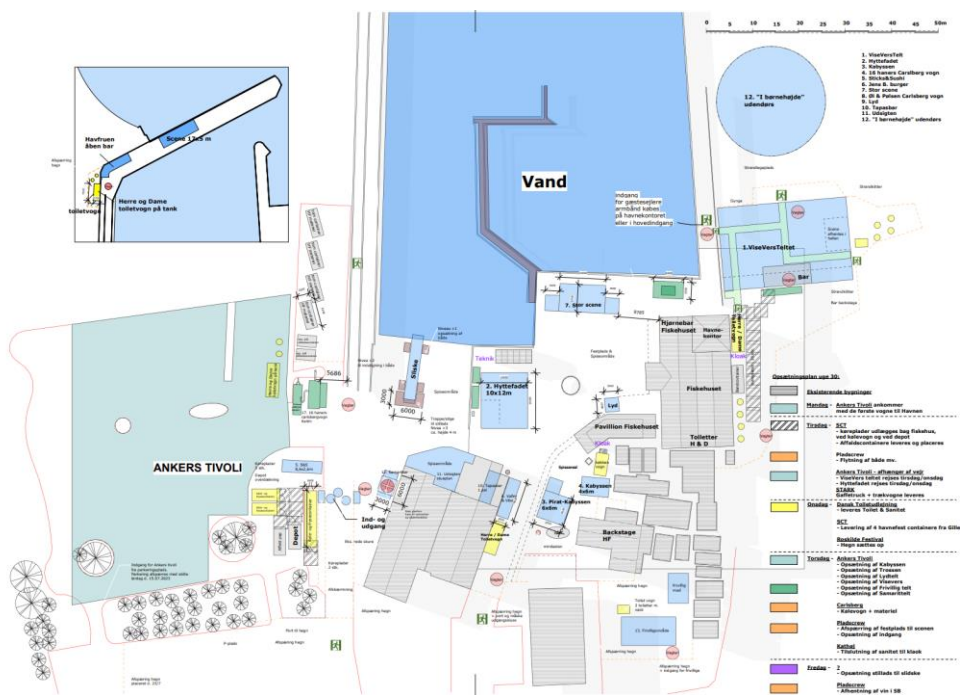


Fig. 3. Kort indsendt af ansøger som viser opstilling af telte mm. på arealet.

Matrikel 98, 99 og 101 ejes af Naturstyrelsen og matrikel 105b ejes af Helsingør Kommune, hvorfor Kystdirektoratet videregiver nærværende afgørelse til myndighederne til orientering og gør opmærksom på, at arrangementet også kræver deres accept, før det kan afholdes.

Det ansøgte ligger derudover inden for Nationalpark Kongernes Nordsjælland. Afgørelsen videregives af den grund til nationalparken til orientering.

Vurdering efter lovgivning om international naturbeskyttelse

I behandlingen af en ansøgning om dispensation fra strandbeskyttelseslinjen skal Kystdirektoratet vurdere, om det ansøgte kan påvirke Natura 2000-områder eller dyre- og plantearter på habitatdirektivets bilag IV. Læs evt. mere herom i bilag 1.

Natura 2000

Det nærmeste Natura 2000-område (nr. 195, Gilleleje Flak og Tragten) ligger ca. 500 meter væk fra projektområdet. Natura 2000-området omfatter habitatområde nr. 171.

Udpegningsgrundlaget for Natura 2000-området ses i bilag 3.

Det er Kystdirektoratets vurdering, at det ansøgte ikke i sig selv, eller i forbindelse med andre planer og projekter, kan påvirke Natura 2000-området væsentligt. Ved vurderingen er der særligt lagt vægt på, at havnefesten afvikles på havne- og strandarealer uden for Natura-2000-området. Der lægges også vægt på, at området er præget af en del trafik i forvejen og at det ligger bynært. Det ansøgte vil således efter Kystdirektoratets vurdering ikke medføre en væsentlig påvirkning af de naturtyper, levesteder og/eller arter, som området er udpeget for at bevare, og der er derfor ikke behov for en nærmere konsekvensvurdering.

Bilag IV-arter

På baggrund af et generelt kendskab til bilag IV-arters forekomst i Danmark og deres valg af levested samt gennemgang af offentlige databaser, vurderer Kystdirektoratet, at lokaliteten ikke er et potentielt levested for bilag IV-arter.

Kystdirektoratet vurderer på denne baggrund, at det ansøgte projekt ikke vil medføre beskadigelse/ødelæggelse af plantearter eller yngle- eller rasteområder for de dyrearter, der fremgår af habitatdirektivets bilag IV.

Begrundelse for afgørelsen

Det ansøgte ligger inden for strandbeskyttelseslinjen og forudsætter derfor dispensation efter naturbeskyttelsesloven.


Arrangementer som f.eks. cirkus, teltlejr eller afholdelse af koncert eller sportsarrangement er i sig selv midlertidige, men kræver på grund af en potentiel indvirkning på kysten en dispensation. I vurderingen af sådanne arrangementer skal det anvendte areal, deltagerantallet og den tidsmæssige udstrækning af arrangementet tages i betragtning. Endvidere skal det pågældende areals karakter og anvendelse i øvrigt indgå i vurderingen af, om der må meddeles dispensation.

Der er tale om et offentligt arrangement af begrænset tidsmæssig udstrækning. Det foregår i et område, der er ekstensivt udnyttet, og som i forvejen er præget af høj aktivitet i sommermånederne, da der er tale om en bynær havn og strandarealer i umiddelbar tilknytning hertil. Direktoratet vurderer derfor, at havnefesten ikke vil have skadelig indvirkning på kystlandskabet. Der lægges vægt på arrangementets midlertidige karakter.

Kystdirektoratet har vurderet det ansøgte i forhold til international lovgivning om naturbeskyttelse og konkluderet, at der ikke er hensyn, der taler afgørende imod det ansøgte. Se afsnittet "Vurdering efter lovgivning om international naturbeskyttelse".

Kystdirektoratet giver på denne baggrund dispensation til afholdelsen af Hornbæk Havnefest 2026 som ansøgt.

Med venlig hilsen



Caroline Hamborg Sørensen
Naturbeskyttelse
+45 20 46 91 73
cahas@kyst.dk

Bilagsliste:

Bilag 1: Lovgrundlag

Bilag 2: Klagevejledning

Bilag 3: Udpegningsgrundlaget for Natura 2000-området

Afgørelsen er også sendt til:

- Helsingør Kommune, mail@helsingor.dk
- Danmarks Naturfredningsforening, dn@dn.dk
- Danmarks Naturfredningsforening, Helsingør, dnhelsingoer-sager@dn.dk
- Friluftsrådet centralt, fr@friluftstraadet.dk
- Friluftsrådet, Kreds Nordsjælland, nordsjaelland@friluftstraadet.dk
- Dansk Ornitologisk Forening, natur@dof.dk og dof@dof.dk
- Dansk Ornitologisk Forening, Helsingør, helsingoer@dof.dk
- Dansk Botanisk Forening, Sjællandskredsen, nbu_sj@botaniskforening.dk
- Dansk Kano og Kajak Forbund, miljo@kano-kajak.dk
- Danmarks Jægerforbund, sager@jaegerne.dk
- Naturstyrelsen, nst@nst.dk
- Nationalpark Kongernes Nordsjælland, knsj@danmarksnationalparker.dk

Afgørelsen offentliggøres desuden på Kystdirektoratets hjemmeside, www.kyst.dk.

Bilag 1: Lovgrundlag

Naturbeskyttelsesloven

Af naturbeskyttelseslovens¹ § 15 fremgår, at der ikke må foretages ændringer i tilstanden af strandbredder eller af andre arealer, der ligger mellem strandbredden og strandbeskyttelseslinjen. Formålet med bestemmelserne om strandbeskyttelse er at sikre, at arealerne nær kysten bevares så uberørte som muligt. Hermed varetages landskabelige, biologiske og rekreative hensyn.

Forbuddet mod tilstandsændringer betyder bl.a., at der ikke må opføres bebyggelse, foretages terrænændringer eller etableres beplantning inden for strandbeskyttelseslinjen. Der må heller ikke etableres hegn, placeres campingvogne og lignende, og der må ikke foretages udstykning, matrikulering eller arealoverførsel, hvorved der fastlægges skel.

En række ændringer er dog umiddelbart undtaget fra forbuddet. Undtagelserne fremgår af lovens §§ 15 a og 15 b. Kystdirektoratet har desuden mulighed for at dispensere til visse anlæg, eller hvis der er tale om et særligt tilfælde, jf. lovens § 65 b.

Af hensyn til de nationale interesser, der er knyttet til kystområderne, administreres bestemmelserne om strandbeskyttelse meget restriktivt. Der dispenseres desuden kun, når dispensationen vil være uden konsekvenser for den fremtidige administration af strandbeskyttelseslinjen.

Lovgivning om international naturbeskyttelse

Ifølge habitatbekendtgørelsen² skal Kystdirektoratet, før der gives dispensation fra strandbeskyttelseslinjen, vurdere om det ansøgte i sig selv eller i forbindelse med andre planer og projekter kan påvirke et Natura 2000-område væsentligt (en væsentlighedsvurdering). Direktoratet vurderer i den forbindelse, om det ansøgte kan påvirke områdets naturtyper og levesteder samt de arter, som området er udpeget for at bevare. Hvis det ikke kan udelukkes, at det ansøgte kan påvirke et Natura 2000-område væsentligt, skal der foretages en nærmere konsekvensvurdering af projektets virkninger på Natura 2000-området under hensyn til bevaringsmålsætningen for det pågældende område. Viser vurderingen, at projektet vil skade det internationale naturbeskyttelsesområde, kan der ikke meddeles dispensation til det ansøgte.

Kystdirektoratet er desuden forpligtet til at varetage beskyttelseshensyn til en række dyr og planter (arter på habitatdirektivets bilag IV) over alt i landet, det vil sige uanset om de forekommer inden for et af de udpegede Natura 2000-områder eller udenfor. Der kan ikke gives dispensation fra strandbeskyttelseslinjen, hvis det ansøgte kan beskadige eller ødelægge yngle- eller rasteområder for de pågældende dyrearter eller ødelægge de pågældende plantearter.

¹ Lovbekendtgørelse nr. 927 af 28. juni 2024 om naturbeskyttelse.

² Bekendtgørelse nr. 1098 af 21. august 2023 om udpegning og administration af internationale naturbeskyttelsesområder samt beskyttelse af visse arter.

Bilag 2: Klagevejledning

Kystdirektoratets afgørelse kan påklages til Miljø- og Fødevarerklagenævnet.

Klagefristen udløber 4 uger efter, at afgørelsen er meddelt. Er afgørelsen offentliggjort på vores hjemmeside, regnes fristen dog altid fra offentliggørelsen. Hvis klagefristen udløber på en lørdag eller helligdag, forlænges klagefristen til den følgende hverdag.

Klageberettigede er, jf. naturbeskyttelseslovens § 86:

- adressaten for afgørelsen
- ejeren af den ejendom, som afgørelsen vedrører
- offentlige myndigheder
- en berørt nationalparkfond oprettet efter lov om nationalparker
- lokale foreninger og organisationer, som har en væsentlig interesse i afgørelsen
- landsdækkende foreninger og organisationer, hvis hovedformål er beskyttelse af natur og miljø
- landsdækkende foreninger og organisationer, som efter deres formål varetager væsentlige, rekreative interesser, når afgørelsen berører sådanne interesser.

Der klages via Klageportalen, der kan findes på www.naevneneshus.dk, eller alternativt på www.borger.dk og www.virk.dk. Der logges ind med MitID. Klagen sendes gennem Klageportalen til den myndighed, der har truffet afgørelsen. En klage er indgivet, når den er tilgængelig for myndigheden i Klageportalen.

Det koster 900 kr. for privatpersoner og 1.800 kr. for virksomheder og organisationer i gebyr at indgive en klage. Betaling foregår via Klageportalen.

Miljø- og Fødevarerklagenævnet skal som udgangspunkt afvise en klage, der kommer uden om Klageportalen, hvis der ikke er særlige grunde til det. Hvis man ønsker at blive fritaget for at bruge Klageportalen, skal man sende en begrundet anmodning til Kystdirektoratet. Kystdirektoratet videresender herefter anmodningen til Miljø- og Fødevarerklagenævnet, som træffer afgørelse om, hvorvidt anmodningen kan imødekommes.

Fristen for eventuelt søgsmål ved domstolene er 6 måneder, jf. § 88, stk. 1, i naturbeskyttelsesloven.

Bilag 3: Udpegningsgrundlag for Natura 2000-område nr. 195, Gilleleje Flak og Tragten

Udpegningsgrundlag for Habitatområde nr. 171		
Naturtyper:	Sandbanke (1110)	Rev (1170)
Arter:	Marsvin (1351)	

Naturtyper og arter, der udgør det gældende udpegningsgrundlag for Natura 2000-området. Tal i parentes henviser til de talkoder, som benyttes for naturtyper og arter fra habitatdirektivets bilag 1 og 2. * angiver, at der er tale om en prioriteret naturtype. Udpegningsgrundlag for habitatområder er blevet revideret som beskrevet i basisanalysen.

(fra [Natura 2000-planen 2022-27](#))