

Fra: Anders K.B. Dahl <anders@ayh.dk>
Sendt: 10. november 2021 09:02
Til: Kystdirektoratet (kdi)
Emne: Augustenborg Yachthavn - Broforlængelse - Ansøgning til Kystdirektoratet
Vedhæftede filer: 18-01503-soenderborg-Augustenborg Yachthavn - afgørelse-paa-ansøgning-om-ophaevelse-af-strandbeskyttelseslinjen.pdf; Matrikelkort Augustenborg Yachthavn.pdf; Søkort Augustenborg Havn.docx; tilladelsefraSønderborghavneSønderborgKommune2021.pdf; Augustenborg Yachthavn - Broforlængelse - Tegn. 1.2A.pdf; Augustenborg Yachthavn - Broforlængelse - Tegn. 1.1A.pdf; Ansøgning om tilladelse til anlæg på søterritoriet.pdf

Kategorier: Rød

Kære Kystdirektorat,

Hermed vedhæftet en ansøgning, hvor vi beder om tilladelse til at forlænge 2 af vores broer.

Talte med Thomas Larsen i foråret og nu er vi endelig kommet så vidt at vi har fået finansieringen på plads.

Derfor beder vi jer venligst at behandle vores forespørgsel. Helst så hurtigt som muligt.

Ved godt at I sikkert har travlt men dette er en relativ lille sag.

Håber I får tid til at kigge på det.

Mvh
Anders

Anders Dahl
Augustenborg Yachthavn I/S
Langdel 6
6440 Augustenborg

Tlf.: +45 74 47 15 62
Mobil: +45 20 14 15 62

Mail: anders@ayh.dk



0 50 m 100 m

© Styrelsen for Dataforsyning og Effektivisering; DDO2020© COWI


Sønderborg


Målforhold
Dato

1:1511
12-04-2021



Revision/tekst			
Placering vestlig bro ændret			
		FUNDERING & VANDBYGNING	
Sag		Sags nr.	
Augustenborg Yachthavn			
Emne		Tegn. nr.	
Oversigt, kommende forhold, udsnit		1.2A	
Mål	Udarb./Tegn.	Sign.	Dato
1:500	Esben F. Nielsen	EFN	05.11.2021

Arkil A/S - Vandbygning
 Mossvej 2a - 8700 Horsens
 Tlf. 64 41 87 70 - CVR: 15 50 15 45
 www.arkil.dk - vandbygning@arkil.dk



Revison/tekst

Placering vestlig bro ændret



Arkil A/S - Vandbygning
Mossvej 2a - 8700 Horsens
Tlf. 64 41 87 70 - CVR: 15 50 15 45
www.arkil.dk - vandbygning@arkil.dk

Sag
Augustenborg Yachthavn - Broforlængelse

Sags nr.

Emne
Oversigt, kommende forhold

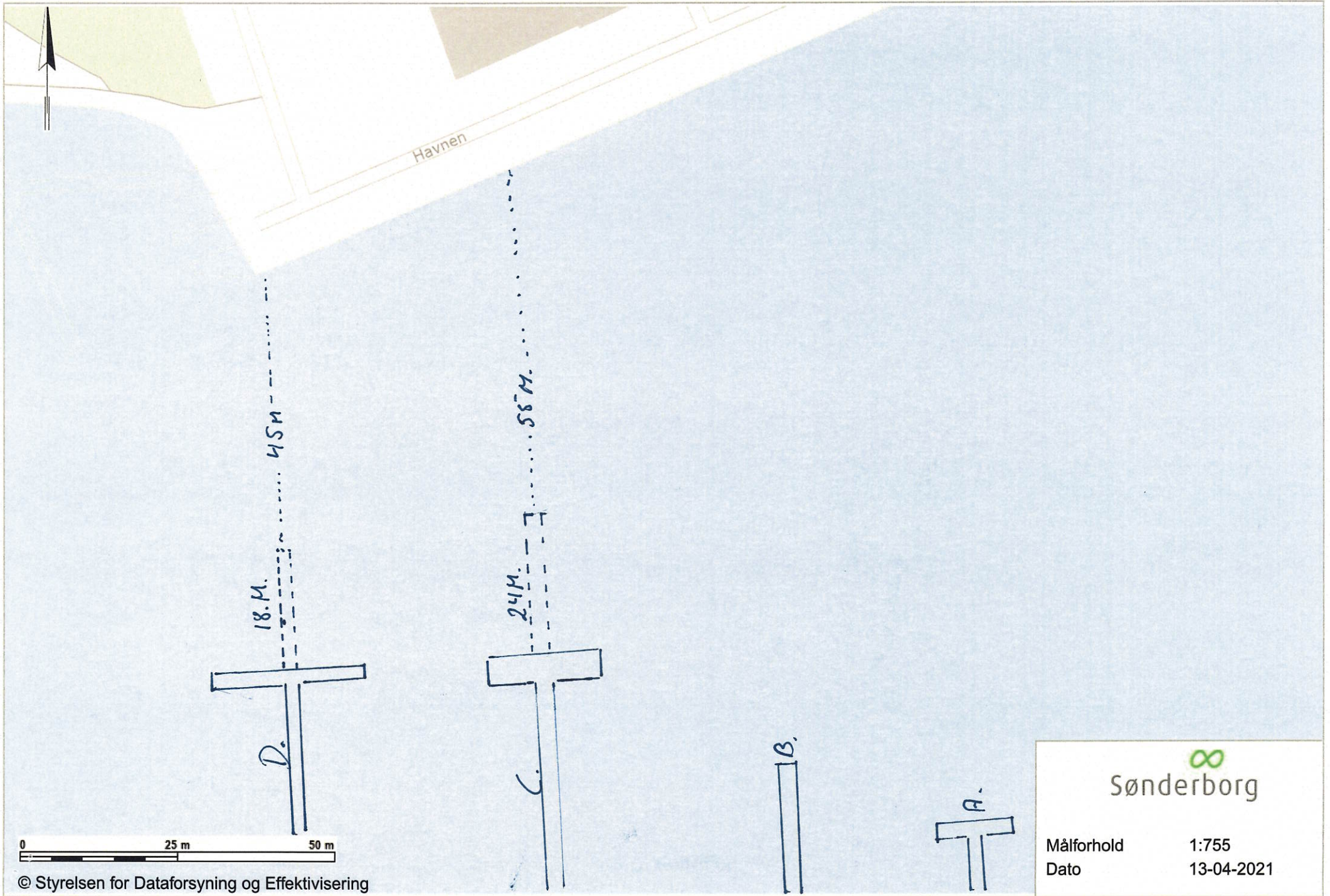
Tegn. nr.
1.1A

Mål
1:1000

Udarb./Tegn.
Esben F. Nielsen

Sign.
EFN

Dato
05.11.2021




Sønderborg

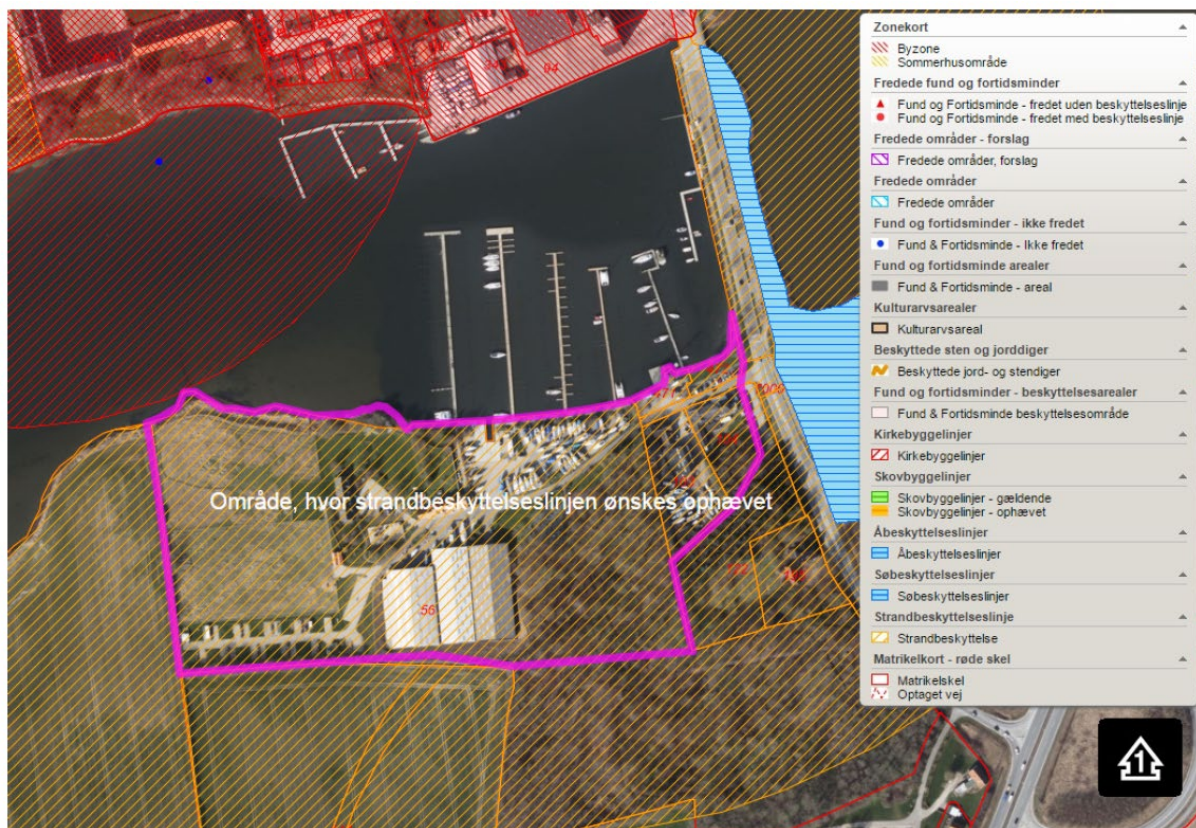
Målforshold 1:755
Dato 13-04-2021



Augustenborg Yachthavn

Ansøgning

Sønderborg Kommune har ansøgt om ophævelse af strandbeskyttelseslinjen på et areal på og ved Augustenborg Yachthavn, se figur 1.



Figur 1. Kortudsnittet viser Sønderborg Kommunes forslag til ændring/ophævelse af strandbeskyttelseslinjen på/ved Augustenborg Yachthavn. Det ansøgte areal er markeret med pink omrids.

Sagens oplysninger

Augustenborg Yachthavn ligger syd for Augustenborg på den vestlige del af Als.

Augustenborg Yachthavn er en havn med 260 pladser. Der er en del faciliteter på havnen, som legeplads, grillplads, toiletter, vaskeplads, butik og værft.

Kystlandskabet er på begge sider af havnen og bag ved havnen åbent og stort set ubebygget, og den bymæssige bebyggelse ligger på den anden side af fjorden i en afstand af cirka 200 meter. Augustenborg Yachthavn er forbundet med byen via en dæmning, se figur 2.



Arealet, hvor strandbeskyttelsen søges ophævet, består af et areal langs med og syd for havnen.



Figur 2. Luffoto 2017 viser Augustenborg Yachthavn midt i billedet. Strandbeskyttelseslinjen er markeret med rød.

Det ansøgte areal er ikke omfattet af naturfredning efter naturbeskyttelseslovens kapitel 6.

Det ansøgte areal er ikke omfattet af naturtypebeskyttelse efter naturbeskyttelseslovens § 3.

Det nærmeste Natura 2000-område – nr. 105, Augustenborg Skov (Habitatområde nr. 200) ligger ca. 600 m nordvest for havnen. Udpegningsgrundlaget for habitatområdet ses herunder.

Udpegningsgrundlag for Habitatområde nr. 200			
Naturtyper:	Næringsrig sø (3150)	Bøg på muld (9130)	
	Ege-blandskov (9160)	Elle- og askeskov* (91E0)	

Da det på tidspunktet for Kystdirektoratets vurdering af ansøgningen ikke er et krav, at der ved kommunens ansøgning om ophævelse af strandbeskyttelseslinjen er redegjort for kommunens eventuelle planer eller overvejelser for den fremtidige anvendelse af arealet, skal Kystdirektoratet gøre opmærksom på følgende:



Efter de gældende regler om udpegning og administration af internationale naturbeskyttelsesområder samt beskyttelse af visse arter, skal myndighederne forud for meddelelse af tilladelser, godkendelser og dispensationer, f.eks. til etablering af faciliteter til overnatning, butiksliv og turismeformål, foretage en såkaldt væsentlighedsvurdering - det vil sige en vurdering af, om projektet i sig selv eller i forbindelse med andre planer og projekter kan påvirke et Natura 2000-område væsentligt. Hvis en væsentlig påvirkning af Natura 2000-området ikke kan udelukkes, skal der foretages en såkaldt konsekvensvurdering af projektets virkninger på Natura 2000-området under hensyn til bevaringsmålsætningen for det pågældende område.

Viser konsekvensvurderingen, at projektet risikerer at skade Natura 2000-området, kan der ikke meddeles tilladelse, dispensation eller godkendelse til det ansøgte. Reglerne gælder både for projekter inden for et Natura 2000-område og for projekter, der ligger geografisk placeret uden for et udpeget område.

Myndigheden skal endvidere påse, at visse arters yngle- eller rasteområder ikke ødelægges eller beskadiges, uanset om de befinder sig inden for eller uden for Natura 2000-områderne.

Begrundelse for afgørelsen

Af naturbeskyttelseslovens § 69, stk. 3, fremgår, at miljø- og fødevareministeren i en afgørelse efter stk. 1 efter ansøgning fra en kommunalbestyrelse kan bestemme, at reglerne i § 15, stk. 1, ikke skal gælde nærmere bestemte bynære arealer i eller omkring havnen. Der kan derfor ske ophævelse af strandbeskyttelseslinjen i en havn, hvis havnen ligger bynært placeret, og der kan ske ophævelse af strandbeskyttelseslinjen på arealer, der er bynære og ligger omkring havnen.

Augustenborg Yachthavn vurderes på grund af den korte afstand mellem by og havn at være en bynær havn. En mindre del af det ansøgte areal vurderes at være havnearealer, hvorfor strandbeskyttelseslinjen kan ophæves for disse arealer.

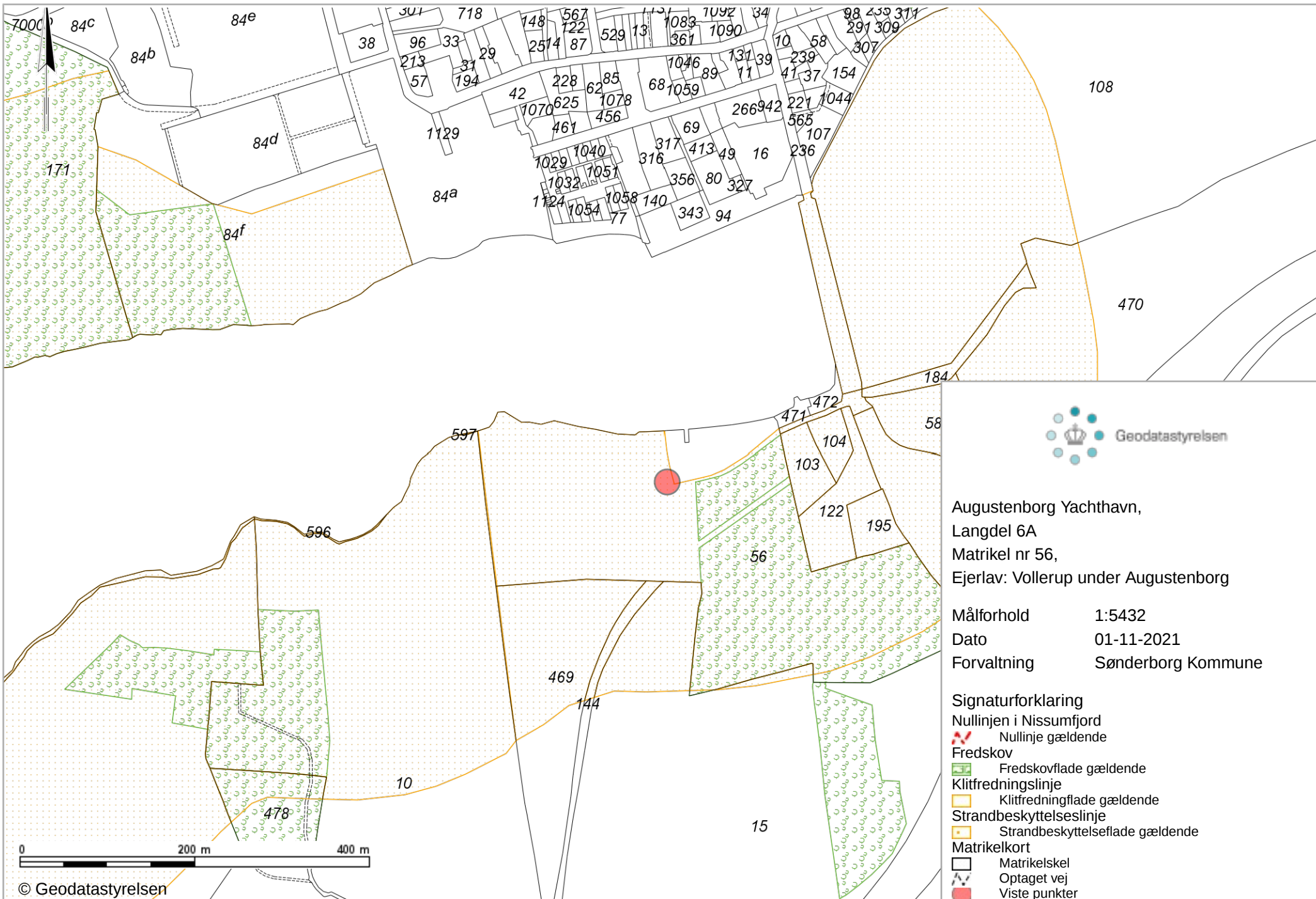
Hovedparten af det ansøgte areal ligger imidlertid ikke mellem havn og by, men ligger syd og vest for havnen i det åbne land og opfylder derfor ikke kriterierne, der ligger til grund for bestemmelsen i naturbeskyttelseslovens § 69, stk. 3, da der ikke er en landskabelig sammenhæng, der gør det muligt at binde by og havn tættere sammen, hvis strandbeskyttelseslinjen ophæves. Det er derfor Kystdirektoratets vurdering, at strandbeskyttelseslinjen alene kan ophæves på det befæstede havneareal lige syd for havnen og som afgrænses af vejen Langdel.

Kystdirektoratet kan således delvist imødekomme Sønderborg Kommunes anmodning om at ophæve strandbeskyttelseslinjen på/ved Augustenborg Yachthavn.

På baggrund af afgørelsen vil Kystdirektoratet ændre strandbeskyttelseslinjens forløb som det fremgår af kortet i figur 3.










Figur 3. Kortudsnittet viser det nye forløb af strandbeskyttelseslinjen ved Augustenborg Yachthavn som fastlagt af Kystdirektoratet.

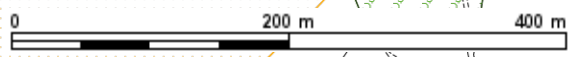


Augustenborg Yachthavn,
Langdel 6A
Matrikel nr 56,
Ejerlav: Vollerup under Augustenborg

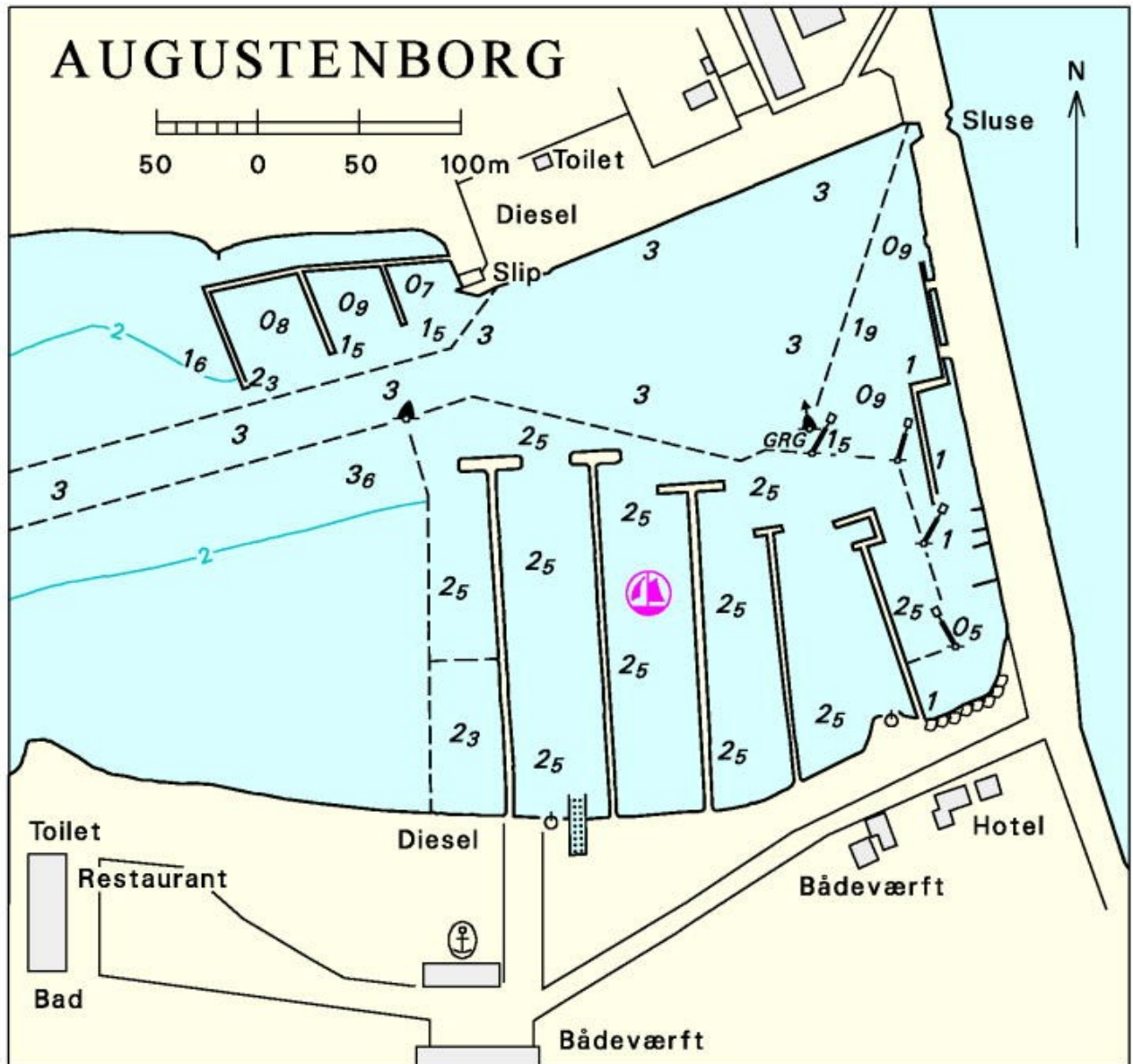
Målforhold 1:5432
Dato 01-11-2021
Forvaltning Sønderborg Kommune

Signaturforklaring

-  Nullinjen i Nissumfjord
Nullinje gældende
-  Fredskov
Fredskovflade gældende
-  Klitfredningslinje
Klitfredningsflade gældende
-  Strandbeskyttelseslinje
Strandbeskyttelsesflade gældende
- Matrikelkort**
-  Matrikelskel
-  Optaget vej
-  Viste punkter



AUGUSTENBORG



Anders Dahl BSc Eng.
Augustenborg Yachthavn I/S
Langdel 6
DK 6400 Augustenborg.

Forlængelse af bro C og D.

Augustenborg Yachthavn for hermed tilladelse til at forlænge/udvidelse af broerne C og D.
Bro C må forlænges med max. 24 meter.
Bro D må forlænges med max. 18 meter.

Med venlig hilsen


SØNDERBORG HAVNE

Havnemester Finn Hansen
Sønderborg Havne
Nørrebro 1
6400 Sønderborg
Telefon 74422765
Email Havnen@sonderborg.dk

Fra: Anders K.B. Dahl <anders@ayh.dk>
Sendt: 11. november 2021 14:42
Til: Thomas Larsen
Emne: nabo M/J værft

Hej Thomas,

Det var pænt af dig at ringe til mig så hurtig efter modtagelsen af min ansøgning.

Har i dag den 11 November haft en kort samtale med min nabo Heinrich Jahnke som ejer M/J værft sammen med sin svoger.

De har ikke noget problem med at de 2 broer bliver forlænget som skrevet står i min ansøgning.

Tak fordi du tænkte på dette. Det havde jeg slet ikke haft i tankerne.

God weekend når det kommer så vidt.

Mvh

Anders Dahl
Augustenborg Yachthavn I/S
Langdel 6
6440 Augustenborg

Tlf.: +45 74 47 15 62
Mobil: +45 20 14 15 62

Mail: anders@ayh.dk