

Fra: Hans-Henrik L. Hansen <hhh@haakull.dk>
Sendt: 22. maj 2020 10:12
Til: Skystdirektoratet (kdi)
Emne: ansøgning.
Vedhæftede filer: haakull@haakull.dk_20200522_101943.pdf

Kategorier: Rød

Hej

Vedlagt ansøgning.

Med venlig hilsen/Best regards

Knebelvig Bådelaug.

Hans Henrik L. Hansen

Phone +45 88 33 66 04 (direct) | Mobile +45 41 32 94 01



Ansøgning om tilladelse til anlæg på søterritoriet

Dette ansøgningsskema benyttes ved ansøgning om tilladelser til etablering, renovering og udvidelse af anlæg på søterritoriet.

Husk at læse vejledningen på side 6, før skemaet udfyldes.

Eventuelle spørgsmål til ansøgningsskema og vejledning rettes til Kystdirektoratet på tlf. 99 63 63 63 eller via e-mail kdi@kyst.dk.

Bemærk: En ansøgning kan først behandles, når alle nødvendige oplysninger foreligger.

Til Kystdirektoratets notater:

Dato for modtagelse:	_____	Journal nr.:	_____
Projekttype:	_____	Sagsbehandler:	_____

A. Oplysninger om ejere af den eller de matrikler, hvor anlægget opføres

Navn		
Knebelvig Bådelaug		
Adresse		
Holmbjergvej 52		
Lokalt stednavn	Postnr.	By
Knebelbro	8420	Knebel
Telefon nr.	Mobil nr.	E-mail
	41329401	formand@knebelvig.dk



B. Evt. repræsentant (entreprenør, rådgiver eller lignende)

Navn

||

Adresse

||

Lokalt stednavn

||

Postnr.

||

By

||

Telefon nr.

||

Mobil nr.

||

E-mail

||

C. Offentliggørelse af oplysninger

Ansøger giver ved underskrift tilladelse til, at ansøgningsmaterialet må offentliggøres på Kystdirektoratets hjemmeside www.kyst.dk. I henhold til persondataloven vil personfølsomme oplysninger, eller andre oplysninger friholdt for aktindsigt, uanset denne accept ikke blive offentliggjort.

Dato

22.5.2020

Underskrift

||

D. Anlæggets placering

Adresse

Knebelvig v. Havnen i Knebelbro

Postnr.

8420

By

Knebel

Kommune

Syddjurs.

Matrikel nr. og ejerlavsbetegnelse

||



E. Beskrivelse af anlægget i sin helhed

Kan evt. uddybes i bilag

Bemærk: Nødvendige bilag skal også vedlægges, se rubrik I

Knebelvig Bådelaug ønsker at etablere et beskyttet område til vandsportsaktiviteter. Jollesejlads, surfing, SUB, havsvømning, kajak.

Vi ønsker at ansøge om placering af 2 gule bøjer, som gør opmærksom på dette, Placeres på den sydlige side af vores hovedmole – se vedlagte kort.
Ydermere 3 røde mindre bøjer – på samme linje som de gule, blot 20 m. længere
Inde mod land, svømmebane markering.
Samme model som er ved Århus havn (nordlige ende).



F. Beskrivelse af planlagte arbejdsmetoder

Kan evt. uddybes i bilag

G. Uddybning

Skal der i forbindelse med anlægget foretages uddybning?

- Ja
 Nej

Hvis ja skal mængden for uddybningen angives _____ m³

Beskrivelse af hvordan sedimentet fra uddybningen efterfølgende tænkes behandlet:



H. Opfyldning

Skal der i forbindelse med anlægget foretages opfyldning på søterritoriet?

Ja

Nej

Hvis ja skal mængden af opfyldningsmateriale angives m³

Beskrivelse af opfyldningsmaterialets kvalitet:

I. Nødvendige bilag

Følgende bilag skal vedlægges:

- Søkort med indtegnet anlæg
- Matrikelkort med indtegnet anlæg
- Plan- og skitse tegning over det samlede anlæg
- Målsatte snitte tegninger over eventuelle moler, broer mv.
- Målfast oversigtskort med hele anlægget indtegnet
- Samtykkeerklæringer fra berørte grundejere

Evt. andet relevant materiale:

J. Erklæring og underskrift

Undertegnede ansøger erklærer, at oplysninger, der står i ansøgningen, er i overensstemmelse med de faktiske forhold.

Dato

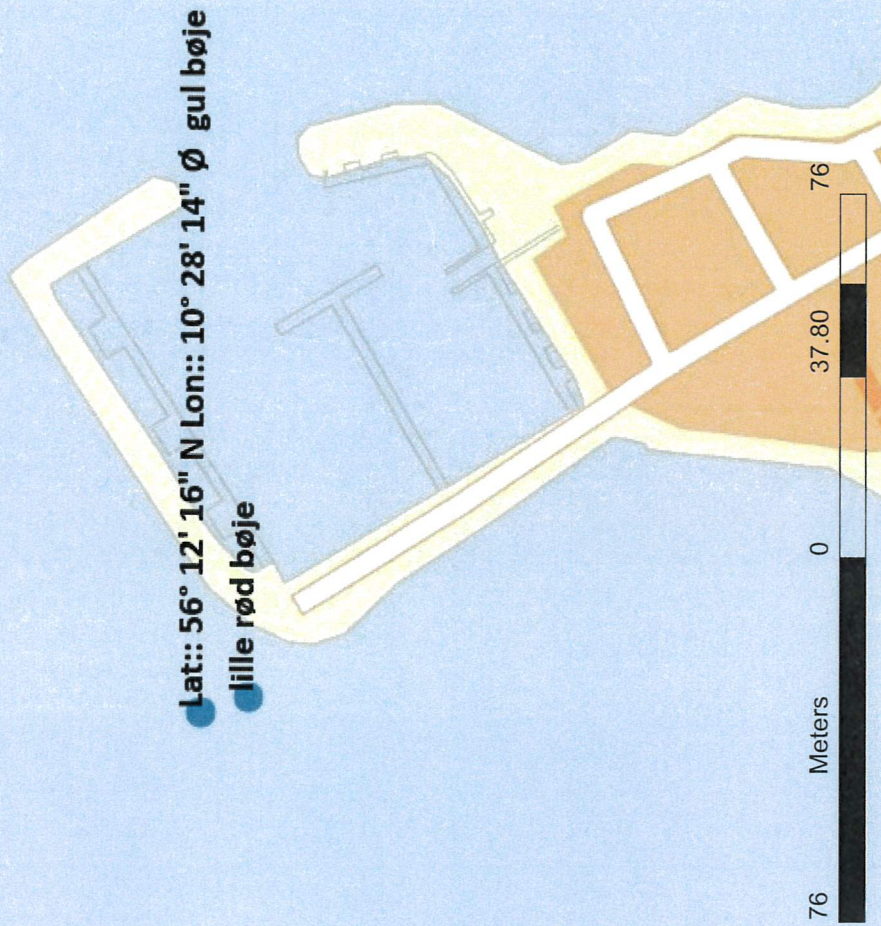
22.5.2020

Fulde navn (benyt blokbogstaver)

Hans Henrik Luddal Hansen


Underskrift

Ansøgningen sendes med post til:
Kystdirektoratet
Højbovej 1
Postboks 100



lille røde bøje
Lat:: 56° 12' 14" N Lon:: 10° 28' 2" Ø gul bøje
lille rød bøje

Lat:: 56° 12' 16" N Lon:: 10° 28' 14" Ø gul bøje
lille rød bøje




Danmarks Miljøportal
Data om miljøet i Danmark

Haraldsgade 53, 2100 København Ø
Support: support@miljoportal.dk

Målforshold: 1:1512

Dato: 22-05-2020

Ortofotos (DDO@land): COWI har den fulde ophavsret til de ortofotos (DDO@land), der vises som baggrundskort. Denne funktion, med ortofoto som baggrundskort, må derfor kun anvendes af Miljøministeriet, regioner og kommuner med tilhørende institutioner, der er part i Danmarks Miljøportal, i forbindelse med de pågældende institutioners myndighedsbehandling indenfor miljøområdet, samt af privatpersoner til eget personligt brug. Linket må ikke indgå i andre hjemmesider. Øvrig kommerciel anvendelse er ikke tilladt og vil kunne retsforfølges.



X

WGS84
56°12'16.3"N 10°28'14.8"E

WGS84 DDM
56°12.272'N 10°28.247'E

WGS84 decimal (lat, lon)
[56.204538, 10.470786](#)

ETRS89 UTM32N (øst, nord)
591241, 6229818

ETRS89 UTM33N (øst, nord)
219128, 6238078

X