



Fuldent P/S
Østre Gjesingvej 13F
6715 Esbjerg N

Kystdirektoratet
J.nr. 2026 - 30488
Ref. makch
Den 4. maj 2026

Dispensation til etablering af regnvandsudløb ved Vejers Havvej inden for klitfredningslinjen

Ansøgning

Der er søgt om dispensation fra naturbeskyttelseslovens¹ § 8 til etablering af regnvandsudløb ved Vejers Havvej inden for klitfredningslinjen på ejendommen matr.nr. 6n og 7000c Vejers By, Oksby, i Varde Kommune.

Afgørelse

Kystdirektoratet giver dispensation efter naturbeskyttelseslovens § 65b, stk. 1, jf. § 8, samt klitfredningsbekendtgørelsen² § 1, jf. § 4, til det ansøgte.

Dispensationen gælder kun klitfredningslinjen. Ansøger skal selv undersøge, om projektet kræver tilladelse efter anden lovgivning.

Dispensationen bortfalder, hvis den ikke er udnyttet inden 3 år efter, at den er meddelt, jf. naturbeskyttelseslovens § 66, stk. 2.

Lovgrundlaget for afgørelsen fremgår af bilag 1.

Afgørelsen kan påklages

Afgørelsen kan påklages inden for fire uger.

Dispensationen må ikke udnyttes før klagefristen er udløbet. Hvis der bliver klaget over afgørelsen, er dispensationen ikke gældende før klagesagen er færdigbehandlet. Kystdirektoratet giver direkte besked til ansøger, hvis der bliver klaget over afgørelsen.

Klagevejledning fremgår af bilag 2.

¹ Lovbekendtgørelse nr. 927 af 28. juni 2024 om naturbeskyttelse.

² Bekendtgørelse nr. 1061 af 21. august 2018 om klitfredning.

Redegørelse for sagen

Der søges om at etablere et nyt regnvandsudløb ved Vejers Havvej, som skal supplere et eksisterende udløb.

Projektet udspringer af et byfornyelsesprojekt i den vestlige del af Vejers, som indebærer ændret håndtering af regnvand.

Ansøger beskriver projektet uddybende som følger:

Regnvandet afledes pt. via flere tilslutninger til det rørlagte vandløb Ålestrømmen. Det har dog vist sig, at der til tider er kapacitetsproblemer i det eksisterende rør, så der opstår periodiske opstuvninger i Vejers by og i oplandet opstrøms byen.

Et forslag til den nye regnvandshåndtering er at etablere en ny regnvandsledning fra byen og ud til stranden. Ledningen etableres langs Vejers Havvej.

Udløbet fra regnvandsledningen etableres ved siden af og sammen med det eksisterende bygværk, hvor Ålestrømmen i dag løber ud.

[...]

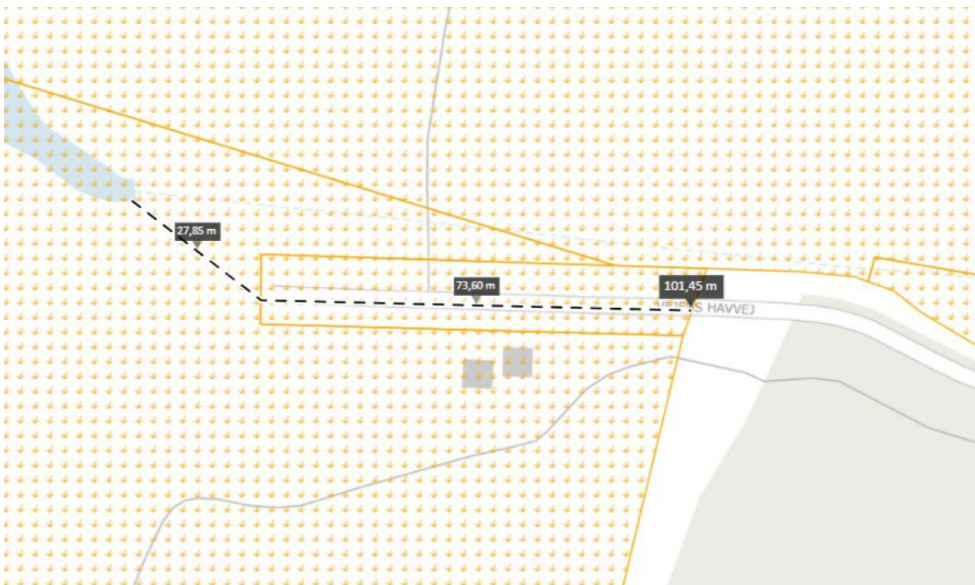
Med den skitserede regnvandshåndtering vil de periodiske opstuvninger og oversvømmelser blive reduceret svarende til en 50-årshændelse.

I anlægsfasen vil der blive gravet ca. 25-30 m i forlængelse af den nuværende asfaltbelægning på Vejers Havvej. Det nye udløb sikres mod erosion ved at støbe det sammen med det eksisterende udløb for Ålestrømmen.

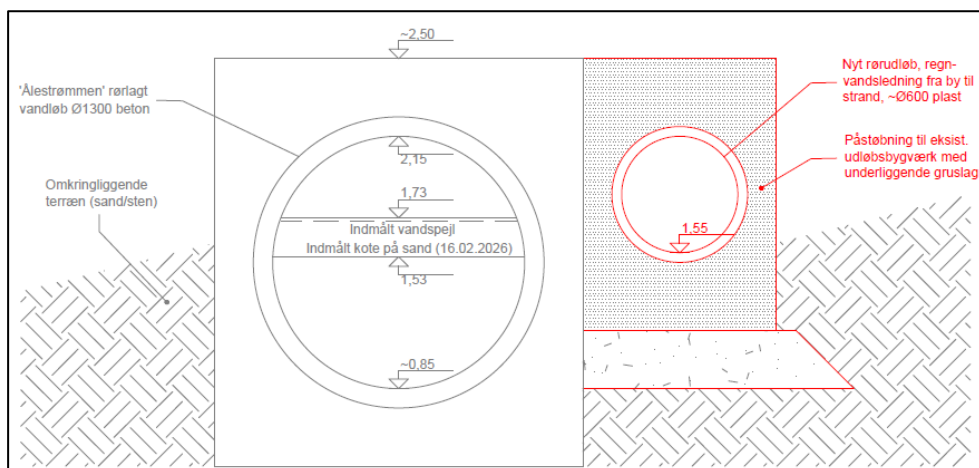
Efter projektafslutning vil det synlige spor efter anlægsarbejdet være et bredere betonbygværk på stranden. Bygværket bliver ca. 1m bredere. Topkoten for bygværket vil være den samme som det eksisterende bygværk.



Luftfoto af området. Rød prik markerer placering af eksisterende udløb. Orange signatur er klitfredningen.



Udsnit af plantegningen indsendt af ansøger viser ledningens forløb langs vejen inden for klitfredningen.



Tegning viser eksisterende udløb (med sort) og nyt udløb ved siden af (med rød). Eksisterende udløb er ø1300 og det nye regnvandsudløb er ø600

Kystdirektoratet har tidligere foretaget en vurdering af projektet for den del, der vedrører kystbeskyttelseslovens § 16 a, stk. 3 ift. om projektet vil påvirke kystens udvikling negativt. Kystdirektoratets vurdering var, at det ikke har en negativ påvirkning og dermed ikke er omfattet af kystbeskyttelseslovens § 16 a, stk. 3.

Vurdering efter lovgivning om international naturbeskyttelse

I behandlingen af en ansøgning om dispensation fra klitfredningslinjen skal Kystdirektoratet vurdere, om det ansøgte kan påvirke Natura 2000-områder eller dyre- og plantearter på habitatdirektivets bilag IV. Læs evt. mere herom i bilag 1.

Natura 2000

Det ansøgte grænser op til Natura 2000-område N84 Kallesmærsk Hede, Grærup Langsø, Fiilsø og Kærgård Klitplantage. Natura 2000-området omfatter habitatområde nr. 73 og fuglebeskyttelsesområde nr. 50 og 59. Udpegningsgrundlaget for Natura 2000-området ses i bilag 3.

Det er Kystdirektoratets vurdering, at det ansøgte ikke i sig selv, eller i forbindelse med andre planer og projekter, kan påvirke Natura 2000-området væsentligt. Ved vurderingen er der særligt lagt vægt på at der er tale om begrænsede, primært midlertidige forstyrrelser uden for Natura 2000-området. Det ansøgte vil således efter Kystdirektoratets vurdering ikke medføre en væsentlig påvirkning af de naturtyper, levesteder og/eller arter, som området er udpeget for at bevare, og der er derfor ikke behov for en nærmere konsekvensvurdering.

Bilag IV-arter

Kystdirektoratet vurderer, at det ansøgte projekt ikke vil medføre beskadigelse/ødelæggelse af plantearter eller yngle- eller rasteområder for de dyrearter, der fremgår af habitatdirektivets bilag IV. Der lægges vægt på, at der graves i eksisterende vej og i en bar sandflade uden bevoksning, som kan retableres fuldstændigt.

Begrundelse for afgørelsen

Det ansøgte ligger inden for klitfredningslinjen og forudsætter derfor dispensation efter naturbeskyttelsesloven.


Kystdirektoratet vurderer, at der er en vis samfundsmæssig interesse i at sikre tidssvarende håndtering af regnvand, og at dette til en vis grad kan tilsidesætte hensynet til at friholde kystarealerne for yderligere indgreb.

Der lægges vægt på, at de permanente ændringer er meget begrænsede, og at bygværket placeres ved et eksisterende bygværk, tæt ved en eksisterende nedkørsel til stranden. Der lægges også vægt på, at der graves i eksisterende vej og i en bar sandflade uden bevoksning, som kan reableres fuldstændigt.

Kystdirektoratet har vurderet det ansøgte i forhold til international lovgivning om naturbeskyttelse og konkluderet, at der ikke er hensyn, der taler afgørende imod det ansøgte. Se afsnittet "Vurdering efter lovgivning om international naturbeskyttelse".

Kystdirektoratet giver på denne baggrund dispensation til projektet som beskrevet.

Med venlig hilsen



Martin Kangas Christensen
Kystdirektoratet
makch@kyst.dk

Bilagsliste:

Bilag 1: Lovgrundlag

Bilag 2: Klagevejledning

Bilag 3: Udpegningsgrundlaget for Natura 2000-området

Afgørelsen er også sendt til:

- Varde Kommune, vardekommune@varde.dk
- Danmarks Naturfredningsforening, dn@dn.dk
- Danmarks Naturfredningsforening, Varde, dnvarde-sager@dn.dk
- Friluftsrådet centralt: fr@friluftsraadet.dk
- Friluftsrådet, Kreds Sydvestjylland, sydvestjylland@friluftsraadet.dk
- Dansk Ornitologisk Forening, natur@dof.dk og dof@dof.dk
- Dansk Ornitologisk Forening, Varde, varde@dof.dk
- Dansk Botanisk Forening, Jyllandskredsen, nbu_jyl@botaniskforening.dk
- Dansk Kano og Kajak Forbund, miljo@kano-kajak.dk
- Danmarks Jægerforbund, sager@jaegerne.dk

Afgørelsen offentliggøres desuden på Kystdirektoratets hjemmeside, www.kyst.dk.

Bilag 1: Lovgrundlag

Naturbeskyttelsesloven

Af naturbeskyttelseslovens³ § 8 fremgår, at der ikke må foretages ændringer i tilstanden af klitfredede arealer. Formålet med bestemmelserne om klitfredning er at sikre, at arealerne nær kysten bevares så uberørte som muligt. Hermed varetages landskabelige, biologiske og rekreative hensyn.

Forbuddet mod tilstandsændringer betyder bl.a., at der ikke må opføres bebyggelse, foretages terrænændringer eller etableres beplantning inden for klitfredningen. Der må heller ikke foretages gravearbejde, etableres hegn, placeres campingvogne og lignende, arealerne må ikke afgræsses, og der må ikke foretages udstykning, matrikulering eller arealoverførsel, hvorved der fastlægges skel.

En række ændringer er dog umiddelbart undtaget fra forbuddet. Undtagelserne fremgår af lovens § 8a. Kystdirektoratet har desuden mulighed for at dispensere til visse anlæg, eller hvis der er tale om et særligt tilfælde, jf. lovens § 65b.

Af klitfredningsbekendtgørelsens⁴ § 1 fremgår, at det på de klitfredede arealer blandt andet ikke er tilladt at fjerne beplantning eller indretninger, der tjener til sandflugtens dæmpning, køre med motorkøretøjer uden for lovligt anlagte veje, at opstille telte og lignende eller at foretage gravearbejde, at cykle eller ride uden for lovligt anlagte veje.

Kystdirektoratet kan gøre undtagelse fra forbuddene, jf. § 4.

Af hensyn til de nationale interesser, der er knyttet til kystområderne, administreres bestemmelserne om klitfredningslinjen meget restriktivt. Der dispenseres desuden kun, når dispensationen vil være uden konsekvenser for den fremtidige administration af klitfredningen.

Lovgivning om international naturbeskyttelse

Ifølge habitatbekendtgørelsen⁵ skal Kystdirektoratet, før der gives dispensation fra klitfredningen, vurdere om det ansøgte i sig selv eller i forbindelse med andre planer og projekter kan påvirke et Natura 2000-område væsentligt (en væsentlighedsvurdering). Direktoratet vurderer i den forbindelse, om det ansøgte kan påvirke områdets naturtyper og levesteder samt de arter, som området er udpeget for at bevare. Hvis det ikke kan udelukkes, at det ansøgte kan påvirke et Natura 2000-område væsentligt, skal der foretages en nærmere konsekvensvurdering af projektets virkninger på Natura 2000-området under hensyn til bevaringsmålsætningen for det pågældende område. Viser vurderingen, at projektet vil skade det internationale naturbeskyttelsesområde, kan der ikke meddeles dispensation til det ansøgte.

³ Lovbekendtgørelse nr. 927 af 28. juni 2024 om naturbeskyttelse.

⁴ Bekendtgørelse nr. 1061 af 21. august 2018 om klitfredning.

⁵ Bekendtgørelse nr. 1098 af 21. august 2023 om udpegning og administration af internationale naturbeskyttelsesområder samt beskyttelse af visse arter.

Kystdirektoratet er desuden forpligtet til at varetage beskyttelseshensyn til en række dyr og planter (arter på habitatdirektivets bilag IV) over alt i landet, det vil sige uanset om de forekommer inden for et af de udpegede Natura 2000-områder eller udenfor. Der kan ikke gives dispensation fra klitfredningen, hvis det ansøgte kan beskadige eller ødelægge yngle- eller rasteområder for de pågældende dyrearter eller ødelægge de pågældende plantearter.

Bilag 2: Klagevejledning

Kystdirektoratets afgørelse kan påklages til Miljø- og Fødevarerklagenævnet.

Klagefristen udløber 4 uger efter, at afgørelsen er meddelt. Er afgørelsen offentliggjort på vores hjemmeside, regnes fristen dog altid fra offentliggørelsen. Hvis klagefristen udløber på en lørdag eller helligdag, forlænges klagefristen til den følgende hverdag.

Klageberettigede er, jf. naturbeskyttelseslovens § 86:

- adressaten for afgørelsen
- ejeren af den ejendom, som afgørelsen vedrører
- offentlige myndigheder
- en berørt nationalparkfond oprettet efter lov om nationalparker
- lokale foreninger og organisationer, som har en væsentlig interesse i afgørelsen
- landsdækkende foreninger og organisationer, hvis hovedformål er beskyttelse af natur og miljø
- landsdækkende foreninger og organisationer, som efter deres formål varetager væsentlige, rekreative interesser, når afgørelsen berører sådanne interesser.

Der klages via Klageportalen, der kan findes på www.naevneneshus.dk, eller alternativt på www.borger.dk og www.virk.dk. Der logges ind med MitID. Klagen sendes gennem Klageportalen til den myndighed, der har truffet afgørelsen. En klage er indgivet, når den er tilgængelig for myndigheden i Klageportalen.

Det koster 900 kr. for privatpersoner og 1.800 kr. for virksomheder og organisationer i gebyr at indgive en klage. Betaling foregår via Klageportalen.

Miljø- og Fødevarerklagenævnet skal som udgangspunkt afvise en klage, der kommer uden om Klageportalen, hvis der ikke er særlige grunde til det. Hvis man ønsker at blive fritaget for at bruge Klageportalen, skal man sende en begrundet anmodning til Kystdirektoratet. Kystdirektoratet videresender herefter anmodningen til Miljø- og Fødevarerklagenævnet, som træffer afgørelse om, hvorvidt anmodningen kan imødekommes.

Fristen for eventuelt søgsmål ved domstolene er 6 måneder, jf. § 88, stk. 1, i naturbeskyttelsesloven.

Bilag 3: Udpegningsgrundlag for Natura 2000-område N84 Kallesmærsk Hede, Grærup Langsø, Fiilsø og Kærgård Klitplantage

Udpegningsgrundlag for Habitatområde nr. 73		
Naturtyper:	Strandeng (1330)	Forklit (2110)
	Hvid klit (2120)	Grå/grøn klit* (2130)
	Klithede* (2140)	Havtomklit (2160)
	Grårisklit (2170)	Skovklit (2180)
	Klitlavning (2190)	Enebærklit* (2250)
	Lobeliesø (3110)	Søbred med småurter (3130)
	Kransnålalge-sø (3140)	Næringsrig sø (3150)
	Brunvandet sø (3160)	Vandløb (3260)
	Våd hede (4010)	Tør hede (4030)
	Enekrat (5130)	Surt overdrev* (6230)
	Tidvis våd eng (6410)	Urtebræmme (6430)
	Hængesæk (7140)	Tørvelavning (7150)
	Kildevæld* (7220)	Rigkær (7230)
	Bøg på mor med kristtorn (9120)	Stilkeke-krat (9190)
	Skovbevokset tørvemose* (91D0)	Elle- og askeskov* (91E0)
Arter:	Odder (1355)	

Naturtyper og arter, der udgør det gældende udpegningsgrundlag for Natura 2000-området. Tal i parentes henviser til de talkoder, som benyttes for naturtyper og arter fra habitatdirektivets bilag 1 og 2. * angiver, at der er tale om en prioriteret naturtype. Udpegningsgrundlag for habitatområder er blevet revideret som beskrevet i basisanalysen.

Udpegningsgrundlaget er gennemgået i 2018-22. Enebærkrat (5130) og kildevæld (7220) er ikke tilstede i habitatområde 73. De nævnte naturtyper gennemgås derfor ikke yderligere.

Udpegningsgrundlag for Fuglebeskyttelsesområde nr. 50		
Fugle:	Rørdrum (Y)	Hedehøg (Y)
	Plettet rørvagtel (Y)	Tinksmed (Y)
	Dværgterne (Y)	Mosehornugle (Y)
	Natravn (Y)	Hedelærke (Y)
	Blåhals (Y)	Rødrygget tornskade (Y)

Udpegningsgrundlag for Fuglebeskyttelsesområde nr. 56		
Fugle:	Rørdrum (Y)	Pibesvane (T)
	Sangsvane (T)	Grågås (T)
	Kortnæbbet gås (T)	Spidsand (T)
	Krikand (T)	Rørhøg (Y)
	Hedehøg (Y)	Plettet rørvagtel (Y)
	Trane (Y)	Klyde (Y)
	Pomeransfugl (T)	Tinksmed (Y)
	Fjordterne (Y)	Natravn (Y)
	Hedelærke (Y)	Blåhals (Y)
	Rødrygget tornskade (Y)	

Fugle, der udgør det gældende udpegningsgrundlag for Natura 2000-området. I parenteserne står "T" for trækfugl og "Y" for ynglefugl. Udpegningsgrundlag for fuglebeskyttelsesområder er blevet revideret som beskrevet i basisanalysen.

Udpegningsgrundlaget er gennemgået i 2018-22. Hedehøg og mosehornugle er ikke tilstede i fuglebeskyttelsesområde 50. For trækfuglene er følgende fugle ikke tilstede i national eller international væsentlig forekomst: hedehøg og pomeransfugl i fuglebeskyttelsesområde 56. De nævnte fugle gennemgås derfor ikke yderligere.

(fra [Natura 2000-planen 2022-27](#))