

Fra: Ebbe Stig Abildgård Enøe <eeno@sonderborg.dk>
Sendt: 5. oktober 2020 13:06
Til: \$Kystdirektoratet (kdi)
Emne: Ansøgning om gangbro langs kysten
Vedhæftede filer: Ansøgning til KDI om gangbro.pdf; Gangbro oversigtskort ud for matr 99, Kær.pdf; Gangbro plan 1 til 150.pdf; Gangbro skitse snit.pdf; kortbilag med lodsejere.pdf; Oversigtskort kærhalvøstien.pdf

Kategorier: blå

Kystdirektoratet

Vedlagt fremsendes ansøgning om etablering af 25 m gangbro langs stranden på østsiden af Allsund. Den ansøges som anlæg på søterritoriet, men vi skal anmode om, at Kystdirektoratet samtidig tager stilling til om det kræver dispensation fra strandbeskyttelseslinjen og i så fald også behandler sagen i henhold til naturbeskyttelsesloven § 15.

Der vedlægges ansøgningsskema, div kortbilag og snit.

Såfremt der ønskes yderligere oplysninger hører jeg gerne snarest belejligt

Venlig hilsen

Sønderborg Kommune

Bæredygtighed, Natur & Landdistrikter

Ebbe Stig Abildgård Enøe

seniorkonsulent

TLF 27 90 54 83

eeno@sonderborg.dk

www.sonderborgkommune.dk



Vi behandler dine personoplysninger efter reglerne for databeskyttelse. Læs mere [her](#).



Ansøgning om tilladelse til anlæg på søterritoriet

Dette ansøgningsskema benyttes ved ansøgning om tilladelser til etablering, renovering og udvidelse af anlæg på søterritoriet.

Husk at læse vejledningen på side 6, før skemaet udfyldes.

Eventuelle spørgsmål til ansøgningsskema og vejledning rettes til Kystdirektoratet på tlf. 99 63 63 63 eller via e-mail kdi@kyst.dk.

Bemærk: En ansøgning kan først behandles, når alle nødvendige oplysninger foreligger.

Til Kystdirektoratets notater:

Dato for modtagelse:

|| _____

Journal nr.:

|| _____

Projekttype:

|| _____

Sagsbehandler:

|| _____

A. Oplysninger om ejere af den eller de matrikler, hvor anlægget opføres

Navn

| Sønderborg Kommune |

Adresse

| Rådhusstorvet 10 |

Lokalt stednavn

||

Postnr.

| 6400 |

By

| Sønderborg |

Telefon nr.

|| _____

Mobil nr.

| 27905483 |

E-mail

| eeno@sonderborg.dk |



E. Beskrivelse af anlægget i sin helhed

Kan evt. uddybes i bilag

Bemærk: Nødvendige bilag skal også vedlægges, se rubrik I

Kystdirektoratet meddelte d. 20. december 2016 dispensation fra strandbeskyttelseslinjen til at etablere en kystnær vandresti på Kær Halvø ved Sønderborg, j nr 16/03711-4.

Stien var planlagt til at skulle udføres i 2017, men blev på grund af en ekspropriationssag udskudt i flere omgange.. Den er imidlertid nu anlagt på næsten hele strækningen og mangler kun forbindelsen ud for matr nr 99 Kær, Ulkebøl. Her er det kommunens intention at føre stien ned på stranden på et kort stykke. – ca 60 m . Kommer man sydfra vil de første ca 10 m være tilgængelige i dag, da man færdes bag to bådebroer af ældre dato. Fra nordsiden er de første ca 25 m tilgængelig strand, men de midterste ca 25 m kun kan befærdes ved lavvande helt inde ved foden af kystskrænten, og her på en meget smal strandbred..

På denne strækning, altså ca 25 m sti ønsker kommunen at etablere en gangbro på langs ad stranden med brodækket i kt 1,00. Gangbroen udføres med galvaniserede screwfast stål-pæle og et brodæk af lærk i en bredde på 120 cm med en håndliste 80 cm over brodækket på vandsiden. Gangbroen placeres så tæt på kystskrænten som muligt, men indenfor matr nr 337, Kær

Arbejdet udføres fra sydsiden med start ved det eksisterende brolaug, og pæle og gangbrædder udlægges foran en minigraver med boreaggregat som vist på nedenstående foto fra Fosdalen i Hanherred.

Solidt forankrede naturoplevelser

HAVE/PARK | Af Niels Johan Juel Jensen | 20. mar. 2017 KL. 09:06



Ureteks minigraver klarer nedskruiningen af ScrewFast Skruerpælene, men er vant til at operere på plane byggepladser. Fosdalen bød på udfordringer for de erfarne funderingsfolk. Pressefoto



H. Opfyldning

Skal der i forbindelse med anlægget foretages opfyldning på søterritoriet?

Ja

Nej

Hvis ja skal mængden af opfyldningsmateriale angives m³

Beskrivelse af opfyldningsmaterialets kvalitet:

I. Nødvendige bilag

Følgende bilag skal vedlægges:

- Søkort med indtegnet anlæg
- Matrikelkort med indtegnet anlæg
- Plan- og skitsetegning over det samlede anlæg
- Målsatte snittegninger over eventuelle moler, broer mv.
- Målfast oversigtskort med hele anlægget indtegnet
- Samtykkeerklæringer fra berørte grundejere

Evt. andet relevant materiale:

J. Erklæring og underskrift

Undertegnede ansøger erklærer, at oplysninger, der står i ansøgningen, er i overensstemmelse med de faktiske forhold.

Dato

5. oktober 2020

Fulde navn (benyt blokbogstaver)

Ebbe Stig Abildgaard Enø

Underskrift

Ansøgningen sendes med post til:

Kystdirektoratet
Højbovej 1
Postboks 100



Anlæggets betydning for den miljømæssige sårbarhed i området særligt i forhold til

- nuværende arealanvendelse
- de tilstedeværende naturressourcers relative rigdom, kvalitet og regenereringskapacitet
- det naturlige miljøes bæreevne med særlig opmærksomhed på kystområder, områder der er fredet eller omfattet af national og international natur- og miljøbeskyttelses lovgivning, tætbefolkede områder, områder der er af særlig betydning ud fra et historisk, kulturelt eller arkæologisk synspunkt

Anlæggets potentielle påvirkninger herunder

- påvirkningernes omfang (geografisk område og antal personer der berøres)
- påvirkningernes grænseoverskridende karakter
- påvirkningers grader og -kompleksitet
- påvirkningens sandsynlighed
- påvirkningens varighed, hyppighed og reversibilitet

Beskrivelsen kan eventuelt suppleres med bilag.

Punkt F. Beskrivelse af arbejdsmetoder

Her angives hvilke arbejdsmetoder, der benyttes ved opførelsen af anlægget, bl.a. hvordan og hvornår arbejdet udføres. Angivelsen af arbejdsmetoder er vigtigt for vurderingen af anlæggets påvirkning på miljøet.

Punkt G. Uddybning

Hvis der i forbindelse med anlægget foretages en uddybning, skal det angives i kubikmeter, hvor stor en mængde sediment uddybningen omfatter, og ligeledes hvad der efterfølgende skal ske med sedimentet, f.eks. om det skal bruges til kystfodring, opfyldning mv.

Punkt H. Opfyldning

Hvis der i forbindelse med projektet foretages en opfyldning, skal omfanget af opfyldningen angives i kubikmeter materiale brugt til opfyldningen. Kvaliteten af materialet til opfyldningen skal belyses, specielt mht. om det er forurenede eller uforurenede materiale, der benyttes.

Punkt I. Nødvendige bilag

Følgende bilag skal foreligge, før en ansøgning om tilladelse til anlæg på søterritoriet kan behandles:

- Søkort med anlægget indtegnet
- Matrikelkort med anlægget indtegnet. Matrikelkort kan findes på www.miljoportalen.dk. Anlæg kan f.eks. indtegnes med tusch på matrikelkortet.
- Plan- og skitsetegning over det samlede anlæg
- Målsatte snittegninger, der gør rede for anlæggets konstruktioner. På snittegningen angives f.eks. konstruktionernes højde, bredde, længde mv.
- Målfast oversigtskort med hele anlægget indtegnet
- Samtykkeerklæringer fra ejerne af alle berørte matrikler skal vedlægges, hvis anlægget strækker sig over mere end ansøger / ejers matrikel. Hvis en repræsentant for ejeren, f.eks. entreprenør- eller ingeniørfirma søger om tilladelse til anlægget på ejerens vegne, skal ansøgningen desuden vedlægges en samtykkeerklæring fra ejeren om, at han er indforstået med dennes repræsentation, samt at han er indforstået med, at anlægget opføres på hans ejendom.




Sønderborg

Kærhalvøstien - gangbro ved
Folehaven


Målførhold	1:377
Dato	01-10-2020
Udskrevet af	dkeeno

0 12,5 m 25 m




0 5 m 10 m

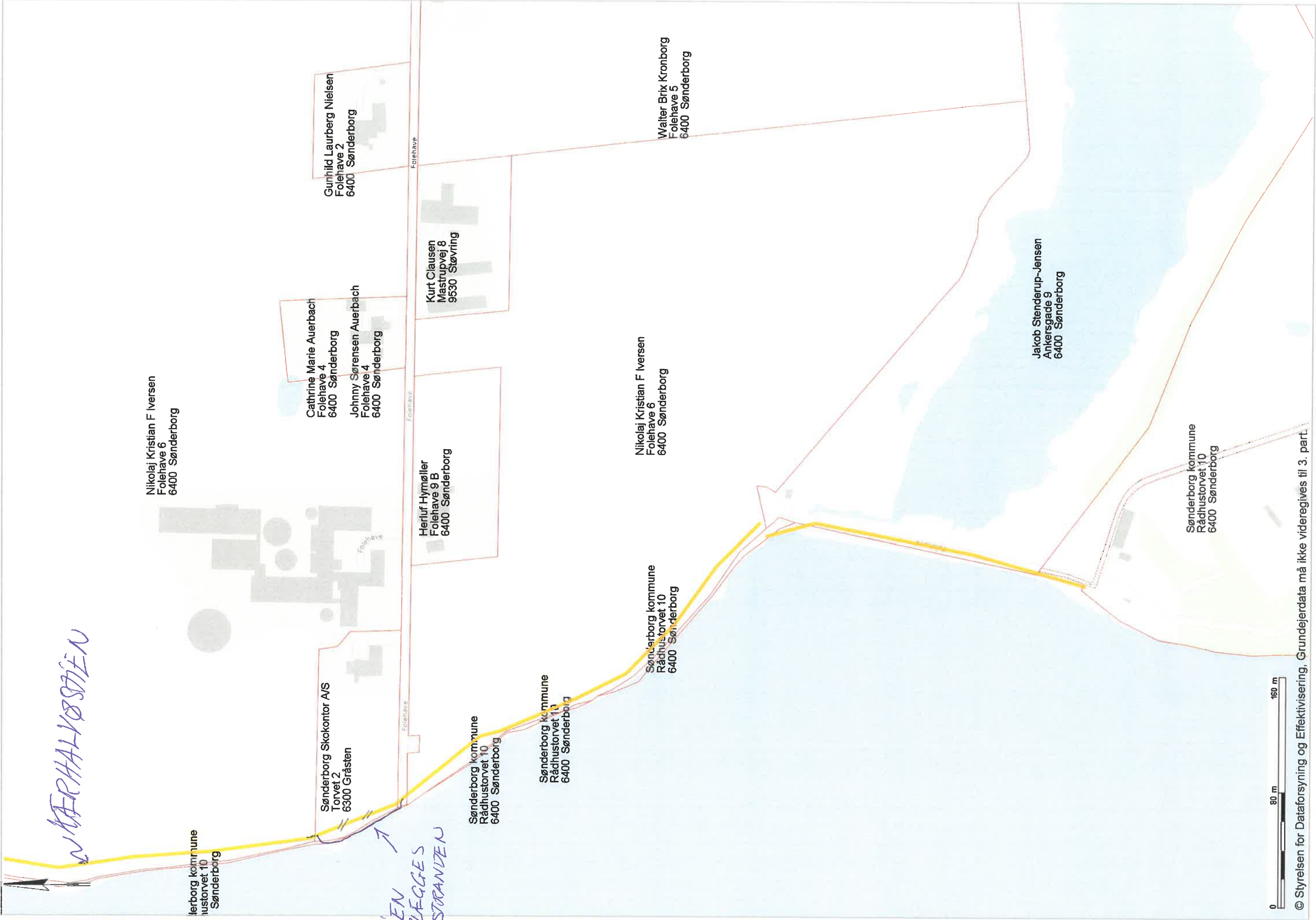
© Styrelsen for Dataforsyning og Effektivisering, © 2019 COWI


Sønderborg

Kærhalvøstien gangbro ved
Folehaven

Målforshold	1:151
Dato	01-10-2020
Udskrevet af	dkeeno





WÄRHALVSTIEN

Nikolaj Kristian F Iversen
Folehave 6
6400 Sønderborg

Sønderborg kommune
Rådhusvej 10
Sønderborg

Sønderborg Skokontor A/S
Torvet 2
6300 Gråsten

Cathrine Marie Auerbach
Folehave 4
6400 Sønderborg

Johnny Sørensen Auerbach
Folehave 4
6400 Sønderborg

Gunhild Laurberg Nielsen
Folehave 2
6400 Sønderborg

Herluf Hymøller
Folehave 9 B
6400 Sønderborg

Kurt Clausen
Mastrupvej 8
9530 Støvring

Sønderborg kommune
Rådhusvej 10
6400 Sønderborg

Sønderborg kommune
Rådhusvej 11
6400 Sønderborg

Nikolaj Kristian F Iversen
Folehave 6
6400 Sønderborg

Sønderborg kommune
Rådhusvej 10
6400 Sønderborg

Walter Brix Kronborg
Folehave 5
6400 Sønderborg

Jakob Stenderup-Jensen
Ankersgade 9
6400 Sønderborg

Sønderborg kommune
Rådhusvej 10
6400 Sønderborg

STIEN
FORLEGGES
TIL STRANDEN





Sønderborg

Sti Kær halvø forslag 1

Målforhold	1:30000
Dato	13-10-2016
Udskrevet af	dkjbur

Fra: Ebbe Stig Abildgård Enøe <eeno@sonderborg.dk>
Sendt: 3. februar 2021 16:39
Til: Thomas Larsen
Emne: VS: Gangbro sag nr 20/05109
Vedhæftede filer: Gangbro oversigtskort ud for matr 99, Kær.pdf; Kystdirektoratet supplerende oplysninger.docx

Kystdirektoratet
Thomas Larsen

Jeg videregiver nedenstående bekræftelse og accept fra ejeren af matr 99 Kær, Ulkebøl.
Samtidig vedlægger jeg supplerende oplysninger som begrundelse for ansøgningen om gangbro på langs ad kysten på en begrænset strækning.
Jeg vedlægger desuden det kort, som grundejeren har fået forevist på sin forespørgsel.
Hvis det fremsendte giver anledning til spørgsmål eller ønske om yderligere oplysninger, så er jeg selvfølgelig til rådighed.
I håb om et positivt svar på ansøgningen.

Venlig hilsen

Sønderborg Kommune
Bæredygtighed, Natur & Landdistrikter

Ebbe Stig Abildgård Enøe
seniorkonsulent
TLF 27 90 54 83
eeno@sonderborg.dk
www.sonderborgkommune.dk

Fra: Mads Vestskov Hansson <mads@hanssonerhverv.dk>
Sendt: 3. februar 2021 15:29
Til: Ebbe Stig Abildgård Enøe <eeno@sonderborg.dk>
Emne: Re: Gangbro langs kysten

Hej Ebbe

Tak for fremsendte kort og mail.

Vi bekræfter at vi er blevet hørt i sagen samt at vi er indforstået i de noterede punkter samt stiens forløb på kommunens matrikel.

Mads Vestskov Hansson
Direktør
HanssonErhverv
Tlf: +45 30741371
Mail: mads@hanssonerhverv.dk

Den 3. feb. 2021 kl. 15.21 skrev Ebbe Stig Abildgård Enøe <eeno@sonderborg.dk>:

Hej Mads
Kort vedlagt

Venlig hilsen

Sønderborg Kommune
Bæredygtighed, Natur & Landdistrikter

Ebbe Stig Abildgård Enøe
seniorkonsulent
TLF 27 90 54 83
eeo@sonderborg.dk
www.sonderborgkommune.dk

Fra: Mads Vestskov Hansson <mads@hanssonerhverv.dk>
Sendt: 3. februar 2021 15:13
Til: Ebbe Stig Abildgård Enøe <eeo@sonderborg.dk>
Emne: Re: Gangbro langs kysten

Hej Ebbe

Vil du ikke sende et kort over, hvor præcis i ønsker at anlægge og udføre broen?
Så skal vi nok bekræfte herefter.

Vh

Mads Vestskov Hansson
Direktør
HanssonErhverv
Tlf: +45 30741371
Mail: mads@hanssonerhverv.dk

Den 3. feb. 2021 kl. 14.21 skrev Ebbe Stig Abildgård Enøe
<eeo@sonderborg.dk>:

Nanna og Mads Hansson
Folehave 8
6400 Sønderborg

Som opfølgning på vores møde d. 9. december har jeg noteret flg.

- Kommunen søger at etablere en gangbro på langs ad stranden på en strækning af ca 25m ud for jeres ejendom til brug for offentlig sti langs kysten fra Sønderborg til Arnkilsøre
- Gangbroen etableres i vandkanten – ikke på skråningen. Den kommer derved til at ligge på den kommunale strandmatrikel, og ikke på jeres matr.nr.

- Gangbroen strækker sig fra slutningen af det eksisterende broanlæg og videre mod nord til den nuværende rørskov/strand. Herefter går stien på land (strandmatriklen) indtil den via en terræntrappe føres op på marken umiddelbart nord for jeres ejendom
- I har tilbudt, at maskinerne må køre gennem jeres have til stranden under anlægsarbejdet. Haven skal blot genetableres.

Jeg beder jer bekræfte ved en svarmail, at det svarer til aftalerne på vores møde. Bekræftelsen skal bruges overfor Kystdirektoratet i forbindelse med deres sagsbehandling.

Venlig hilsen

Sønderborg Kommune
Bæredygtighed, Natur & Landdistrikter

Ebbe Stig Abildgård Enøe
seniorkonsulent
TLF 27 90 54 83
een@sonderborg.dk
www.sonderborgkommune.dk

[<sonderborgkommune_logo_udsigt_i_verdensklasse_180x80_41e89ded-d993-4beb-aadb-24394346d1e5.jpg>](#)

[<Logo_TDF_sort_gul_03_763a7b47-4cb4-42d7-ae9-6d428c216060.png>](#)

Vi behandler dine personoplysninger efter reglerne for databeskyttelse. Læs mere [her](#).

<Gangbro oversigtskort ud for matr 99, Kær.pdf>




Sønderborg

Kærhalvøstien - gangbro ved
Folehaven

Målførhold	1:377
Dato	01-10-2020
Udskrevet af	dkeeno

0 12,5 m 25 m

Kystdirektoratet, Thomas Larsen

Supplerende oplysninger til ansøgning om gangbro(boardwalk) ud for matr nr 99 Kær, Ulkebøl

I forlængelse af Kystdirektoratets foreløbige svar på ansøgningen fremsender jeg flg supplerende oplysninger til brug for sagsbehandlingen.

Vedr placeringen af stien på stranden, så har der over et meget langt tidsforløb været arbejdet med alternative muligheder. Den oprindelige skitse med et forløb ovenfor kystskrænten ville føre igennem et åbent have/parkanlæg, som giver frit udsyn til Alssund for beboerne, men dermed også frit indblik fra stigængere til privat terrasse og i noget omfang til beboelsesrum. Grundejeren har på forhånd oplyst, at en sådan løsning ikke vil blive accepteret og ved en ekspropriation vil de nævnte forhold med stor sandsynlighed blive betragtet som meget store indgreb og vil kræve en særlig dokumentation for nødvendighed og proportionalitet.

Kommunen har derefter ad flere omgange arbejdet med linjeføringer længere inde på land, men har pga ejendomsforhold og markdrift måttet konkludere, at stien i så fald skulle forløbe ad eksisterende veje på en strækning, hvor der periodevis er en del biltrafik i løbet af dagen.

Løsningen med færdsel langs stranden er på dette sted naturlig på grund af allerede eksisterende broanlæg og menneskelig aktivitet. Den ansøgte gangbro på ca 25 m vil fremstå som en forlængelse af det eksisterende anlæg og vil naturligt stoppe på et sted, hvor rørskov og kyststruktur udgør et stabilt landfæste, som ikke risikerer at skulle udbygges senere.

I forbindelse med ansøgningen har sagen været hørt hos kommunens sagsbehandler for kystsikring med spørgsmål om alternativ hård kystbeskyttelse til sikring af stranden mod erosion og oversvømmelse. Svaret er her, at det vil give betydelig risiko for læsideerosion, som i givet fald skal kompenseres med sandfodring. I det smalle sund med sejlrønde er det en ustabil og uhensigtsmæssig løsning, og det vil have negativ effekt på den nuværende stenbunds flora og fauna.

Visuelt vil den ansøgte gangbro have begrænset synlighed og forstyrrelse. Den vil kun være synlig fra vandsiden og herfra til dels sløret af den bag ved liggende skrænt med nedfaldne træer og spredt bevoksning. I det omfang, den kan ses, vil den naturligt blive opfattet som en del af det eksisterende broanlæg, hvilket forstærkes af, at den er beliggende ud for bebyggelse. Den ansøgte bro vil være samme højde som de eksisterende bådebroer, ca kt 1.00

Nedenfor er indsat fotos fra vandsiden taget i januar i år, hvor der ikke er løv på planterne. De nedfaldne træer på skråningen vil blive kappet af i nødvendigt omfang, men vurderes i øvrigt til at kunne blive liggende på skråningen.

Sønderborg Kommune d. 3. februar 2021

Ebbe Enø
Seniorkonsulent
Tlf 27905483
Mail: eeno@sonderborg.dk



