



## Ansøgning om tilladelse til anlæg på søterritoriet

Dette ansøgningskema benyttes ved ansøgning om tilladelser til etablering, renovering og udvidelse af anlæg på søterritoriet.

Husk at læse vejledningen på side 6, før skemaet udfyldes.

Eventuelle spørgsmål til ansøgningskema og vejledning rettes til Kystdirektoratet på tlf. 99 63 63 63 eller via e-mail [kdi@kyst.dk](mailto:kdi@kyst.dk).

*Bemærk: En ansøgning kan først behandles, når alle nødvendige oplysninger foreligger.*

Til Kystdirektoratets notater:

Dato for modtagelse:

[[ \_\_\_\_\_ ]]

Journal nr.:

[[ \_\_\_\_\_ ]]

Projekttype:

[[ \_\_\_\_\_ ]]

Sagsbehandler:

[[ \_\_\_\_\_ ]]

### A. Oplysninger om ejere af den eller de matrikler, hvor anlægget opføres

Navn

[[ \_\_\_\_\_ ]]

Adresse

[[ \_\_\_\_\_ ]]

Lokalt stednavn

[[ \_\_\_\_\_ ]]

Postnr.

[[ \_\_\_\_\_ ]]

By

[[ \_\_\_\_\_ ]]

Telefon nr.

[[ \_\_\_\_\_ ]]

Mobil nr.

[[ \_\_\_\_\_ ]]

E-mail

[[ \_\_\_\_\_ ]]



### B. Evt. repræsentant (entreprenør, rådgiver eller lignende)

Navn

[ ]

Adresse

[ ]

Lokalt stednavn

[ ]

Postnr.

[ ]

By

[ ]

Telefon nr.

[ ]

Mobil nr.

[ ]

E-mail

[ ]

### C. Offentliggørelse af oplysninger

Ansøger giver ved underskrift tilladelse til, at ansøgningsmaterialet må offentliggøres på Kystdirektoratets hjemmeside [www.kyst.dk](http://www.kyst.dk). I henhold til persondataloven vil personfølsomme oplysninger, eller andre oplysninger friholdt for aktindsigt, uanset denne accept ikke blive offentliggjort.

Dato

1.10.2022

Underskrift

[ ]

### D. Anlæggets placering

Adresse

[Til ansøgningen er der vedhæftet en liste over placeringen af de to ansøgte bøjer ]

Postnr.

4880

By

Nysted

Kommune

Guldborgsund

Matrikel nr. og ejerlavsbetegnelse

[ ]



## E. Beskrivelse af anlægget i sin helhed


Kan evt. uddybes i bilag

*Bemærk: Nødvendige bilag skal også vedlægges, se rubrik I*

Luftfyldt gul fortøjningsbøjer lavet af plast med en gennemgående jernstang. Bøjen er forankret med kæde til en P-ring lavet af jern.

Bøjen er mærket med "DS" for Dansk Sejlunion.

Bøjerne anvendes af sejlere, som ønsker at ligge i et beskyttet område for at spise frokost eller ønsker at overnatte uden for havnen. Billede af bøje vedhæftet.





## F. Beskrivelse af planlagte arbejdsmetoder

Kan evt. uddybes i bilag

Bøjen udlægges med båd i april og tages ind for vinteren i november måned eller påføres en lille orange vinterbøje.

Bøjen og tilhørende materiel vil blive inspiceret ved optagning og dele bliver udskiftet, hvis der er skadet eller slidt.

Kystdirektoratet bliver underrettet, hvis bøjerne ikke mere udlægges.

## G. Uddybning

Skal der i forbindelse med anlægget foretages uddybning?

Ja

Nej

Hvis ja skal mængden for uddybningen angives  m<sup>3</sup>

Beskrivelse af hvordan sedimentet fra uddybningen efterfølgende tænkes behandlet:



## H. Opfyldning

Skal der i forbindelse med anlægget foretages opfyldning på søterritoriet?

- Ja  
 Nej

Hvis ja skal mængden af opfyldningsmateriale angives  m<sup>3</sup>

Beskrivelse af opfyldningsmaterialets kvalitet:

## I. Nødvendige bilag

Følgende bilag skal vedlægges:

- Søkort med indtegnet anlæg
- Matrikelkort med indtegnet anlæg
- Plan- og skitsetegning over det samlede anlæg
- Målsatte snittegninger over eventuelle moler, broer mv.
- Målfast oversigtskort med hele anlægget indtegnet
- Samtykkeerklæringer fra berørte grundejere

Evt. andet relevant materiale:

## J. Erklæring og underskrift

Undertegnede ansøger erklærer, at oplysninger, der står i ansøgningen, er i overensstemmelse med de faktiske forhold.

Dato	Fulde navn (benyt blokbogstaver)	Unders
1.10.2022	Palle Tørnqvist	<input type="text"/>

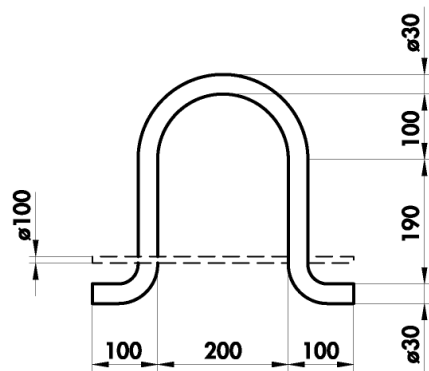
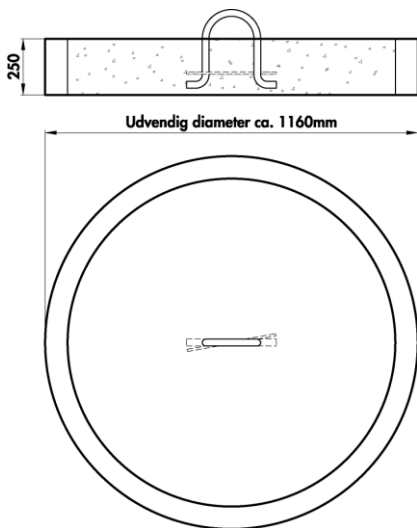
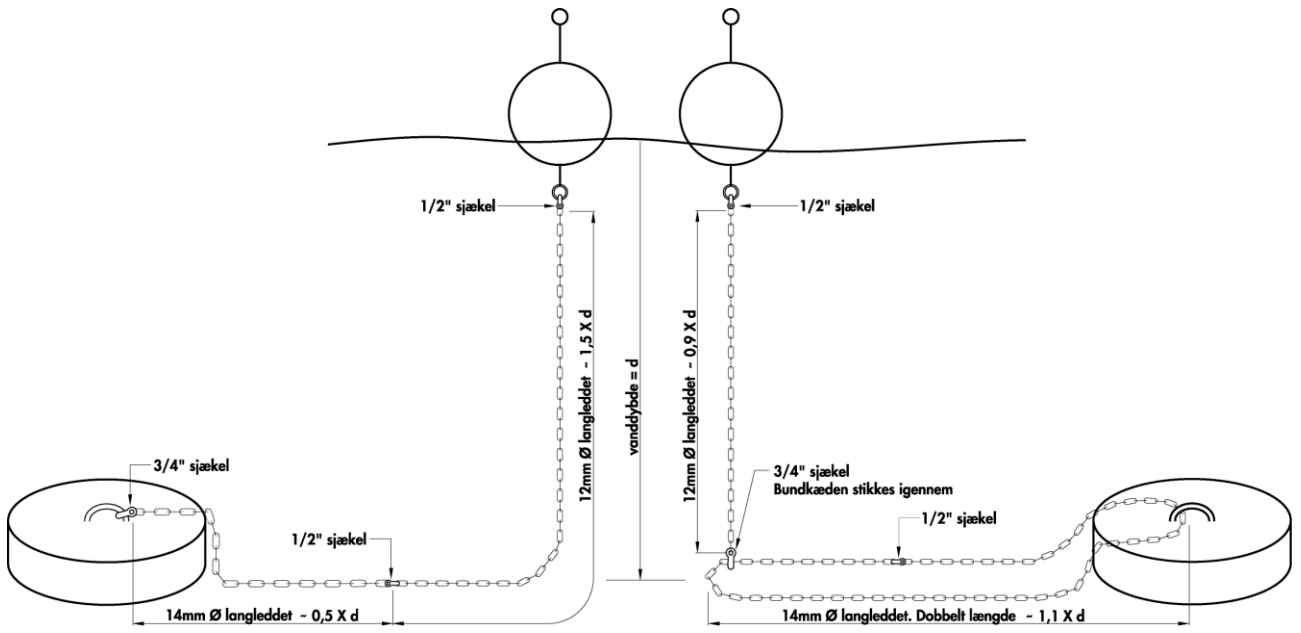
Ansøgningen sendes med post til:  
Kystdirektoratet  
Højbovej 1  
Postboks 100



Er der i forbindelse med anlægget lavet en strømningsanalyse eller lignende, er det hensigtsmæssigt at vedlægge den/dem som bilag for at belyse sagen bedst muligt.

Hvis der er spørgsmål til ansøgningskemaet, kan Kystdirektoratet kontaktes på tlf. 99 63 63 63 eller på email: [kdi@kyst.dk](mailto:kdi@kyst.dk).

Kystdirektoratet



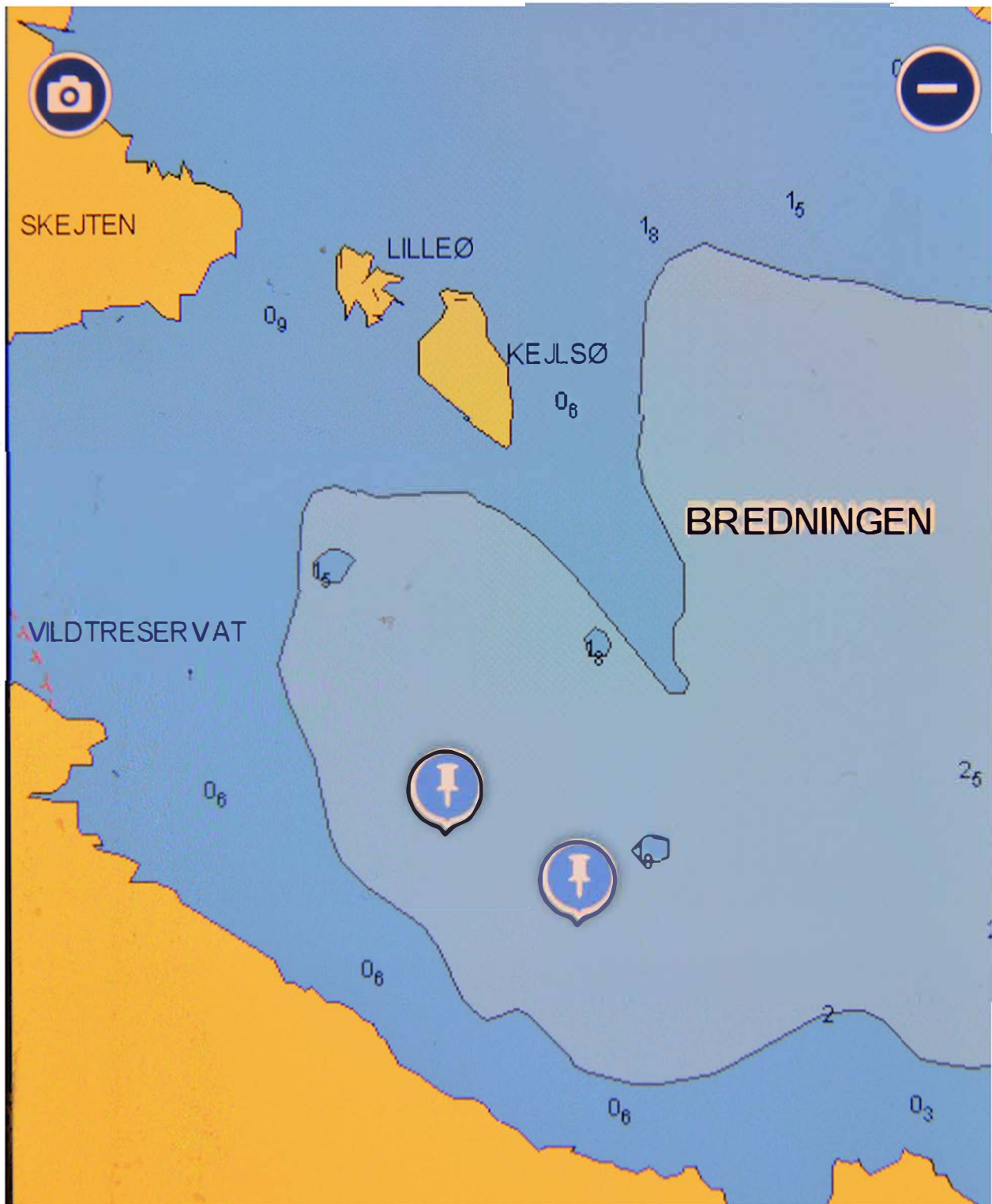
**Ønskede bøjepositioner i Bredningen, Guldborg Sund, Toreby Sejlklub, SIG, Sejlklubberne i Guldborgsund Kommune.**

Bredningen 1                      54°42,106N 11°50,282E

Bredningen 2                      54°42,241N 10°49,936E







Udlægning, inddragning og vedligeholdelse varetages af medlemmer af Toreby Sejlklub.

## Julie Elisa Søby

---

**Fra:** Palle Tørnqvist <palletoernqvist@icloud.com>  
**Sendt:** 13. oktober 2022 13:51  
**Til:** Julie Elisa Søby  
**Emne:** Re: Anmodning om supplerende oplysninger til udlægning af turbøjer ved Guldborg Sund syd - 22/22800

Kære Julie Elisa Søby.

Tak for din mail.

Jeg kan oplyse, at positionerne for turbøjerne er behæftet med en fejl for bøj nr. 2's vedkommende. Jeg beklager fejlen.

Den rigtige positioner er:

- 1) 54 42.106 N. 11 50.228, E med afstand til nærmeste kyst: 0,27 sømil.
- 2) 54 42.241 N. 11 49.936, E med afstand til nærmeste kyst: 0,29 sømil.

Turbøjerne må benyttes af fritidssejlere, som er medlemmer af sejlklubber under Dansk Sejlunion. Det kan ikke afvises, at fritidssejlere, hvis klubber ikke er medlemmer af Dansk Sejlunion, vil benytte turbøjerne, hvis de er ledige. Normalt kan et enkelt fartøj benytte bøjen ad gangen, men i teorien kan flere gøre brug af den samtidig, såfremt man sikrer afstanden mellem bådene ved hjælp af hækankre.

Benyttelse af turbøjerne vil ikke have nogen negativ effekt i "bugten", Bredningen.

Nord for Nykøbing befinder der sig allerede to turbøjer ud for "Løgnoret", og yderligere to turbøjer er udlagt i "Tragten" nord for Guldborgbroen.

For Natura 2000 området vil ophold og sejlads til og fra turbøjerne ikke have yderligere negativ betydning. Guldborg Sund er klassificeret som nationalt gennemsejlingsfarvand. Da vanddybden i Guldborg Sunds sydlige del når ned på 2,10 meter i sejlrenden er gennemsejling i praksis kun mulig for fritidsfartøjer, herunder kølbåde med en dybgang på under 2,10 meter. I 2019 passerede 1753 fritidsfartøjer Frederik IX's Bro i Nykøbing Falster. Efter Covid 19 pandemien vurderes antallet af fritidssejlere moderat stigende i Guldborg Sund.

Jeg håber, disse supplerende oplysninger dækker Kystdirektoratets behov.

Venlig hilsen,  
Palle Tørnqvist.

Den 13. okt. 2022 kl. 12.34 skrev Julie Elisa Søby <[juels@kyst.dk](mailto:juels@kyst.dk)>:

Kære Palle Tørnqvist,

Tak for din ansøgning.

Inden vi kan sende sagen i høring, skal vi bede om supplerende oplysninger omkring etableringen af de to turbøjer.

Oplysninger vi mangler:

- Afstanden fra land til anlægget.
- Hvem må bruge anlægget.

- En vurdering på om turbøjerne og brugen heraf, vil have en væsentlig negativ påvirkning på den udpegede naturtype "Bugt".
- En vurdering af turbøjernes placeringen i Natura 2000 området nr. 173 "Smålandsfarvandet nord for Lolland, Guldborg Sund, Bøtø Nor og Hyllekrog-Rødsand" herunder disses betydning for udpegningsgrundlaget for området.

Med venlig hilsen

**Julie Elisa Søby**

Fuldmægtig | Kystzoneforvaltning  
+45 61 35 13 55 | [juels@kyst.dk](mailto:juels@kyst.dk)

**Miljøministeriet**

Kystdirektoratet | Højbovej 1 | 7620 Lemvig | Tlf. +45 99 63 63 63 | [kdi@kyst.dk](mailto:kdi@kyst.dk) | [www.kyst.dk](http://www.kyst.dk)

Se Kystdirektoratets nye kortlægning af risiko for oversvømmelse og erosion frem til 2120

<image001.jpg>

[Naturstyrelsens persondatapolitik](#)

---

**Fra:** Palle Tørnqvist <[palletoernqvist@icloud.com](mailto:palletoernqvist@icloud.com)>

**Sendt:** 1. oktober 2022 11:56

**Til:** \$Kystdirektoratet (kdi) <[kdi@kyst.dk](mailto:kdi@kyst.dk)>

**Cc:** SIG - Sejlklubberne <[post@sejlklubberne.dk](mailto:post@sejlklubberne.dk)>; post@toreby-sejlklub dk <[post@toreby-sejlklub.dk](mailto:post@toreby-sejlklub.dk)>; Urd Rasmussen <[urd@sejlsport.dk](mailto:urd@sejlsport.dk)>

**Emne:** Ansøgning om udlægning af turbøjer

Til rette vedkommende.

Vedhæftet som underskrevet pdf sender jeg ansøgning om tilladelse til udlægning af to turbøjer i Bredningen, Guldborg Sund syd.

Ansøgningen sendes på vegne af SIG, Sejlklubberne i Guldborgsund Kommune (talsmand) samt Toreby Sejlklub, hvor jeg er formand.

Turbøjerne vil efterkomme flere forespørgsler fra fritidssejlere.

Det er aftalt med Dansk Sejlunion, at turbøjerne, som beskrevet i ansøgningen, frit leveres til os, mens vi i Toreby Sejlklub påtager os opgaven med at lægge bøjerne ud på de angivne positioner samt vedligeholde og inddrage bøjerne efter behov uden for sejlsæsonen.

Venlig hilsen,  
Palle Tørnqvist,

<image002.gif>

**Toreby Sejlklub**

[www.toreby-sejlklub.dk](http://www.toreby-sejlklub.dk)

Dæmningen 2, 4800 Nykøbing F.