Miljøministeriet
Kystdirektoratet

Ansøgning om tilladelse til anlæg på søterritoriet

Dette ansøgningsskema benyttes ved ansøgning om tilladelser til etablering, renovering og udvidelse af anlæg på søterritoriet.

Husk at læse vejledningen på side 6, før skemaet udfyldes.
Eventuelle spørgsmål til ansøgningsskema og vejledning rettes til Kystdirektoratet på tlf. 99 63 63 63 eller via e-mail kdi@kyst.dk.

Bemærk: En ansøgning kan først behandles, når alle nødvendige oplysninger foreligger.

Til Kystdirektoratets notater:

Dato for modtagelse:		*Journal nr.:*	
Projekttype:		*Sagsbehandler:*	

A. Oplysninger om ejere af den eller de matrikler, hvor anlægget opføres

Navn *Mads Hecter*
Adresse *Dræby Fedvej 590*

Lokalt stednavn	Postnr.	By
Storebælt	5300	Kerteminde

Telefon nr.	Mobil nr.	E-mail
26224289	26224289	mads@hecter.dk

Miljøministeriet
Kystdirektoratet

B. Evt. repræsentant (entreprenør, rådgiver eller lignende)

Navn
Urd Grandorf Bak

Adresse
Mjólkavegur 20

Lokalt stednavn	Postnr.	By
Ocean Rainforest Sp/F, Faroe Islands	FO-180	Kaldbak

Telefon nr.	Mobil nr.	E-mail
	+45 30264595	urd@oceanrainforest.com

C. Offentliggørelse af oplysninger

Ansøger giver ved underskrift tilladelse til, at ansøgningsmaterialet må offentliggøres på Kystdirektoratets hjemmeside www.kyst.dk. I henhold til persondataloven vil personfølsomme oplysninger, eller andre oplysninger friholdt for aktindsigt, uanset denne accept ikke blive offentliggjort.

Dato	Underskrift
4/4 - 2022	Mads Hecter

D. Anlæggets placering

Adresse
Storebælt

Postnr.	By	Kommune
5300	Kerteminde	Kerteminde

Matrikel nr. og ejerlavsbetegnelse

E. Beskrivelse af anlægget i sin helhed

Kan evt. uddybes i bilag

Bemærk: Nødvendige bilag skal også vedlægges, se rubrik I

Ansøgningen har til formål at få tilladelse til et offshore testanlæg til produktion af tang på langliner. Test anlægget har 1 hovedline på 440m som bliver forankret i havbunden med anker og kæde indenfor det afmærkede område og holdt oppe ved hjælp af to hovedbøjer i hver ende samt mindre flydere langs hovedlinen. Der søges derfor om et testanlæg på 50 x 500 m til formålet.

F. Beskrivelse af planlagte arbejdsmetoder

Kan evt. uddybes i bilag

Tangsporerne podes direkte på 12mm reb i længder af 5 og 10m som fastgøres på hovedlinen med 1 meters mellemrum i løbet af oktober måned. Tangen udvikler sig i løbet af vinteren og høstes i maj måned. Tangen høstes kun delvist og gror derfor videre efter høst. Den kan så igen høstes året efter.

G. Uddybning

Skal der i forbindelse med anlægget foretages uddybning?

☐ Ja

x Nej

Hvis ja skal mængden for uddybningen angives _____ m³

Beskrivelse af hvordan sedimentet fra uddybningen efterfølgende tænkes behandlet:

Miljøministeriet
Kystdirektoratet

H. Opfyldning

Skal der i forbindelse med anlægget foretages opfyldning på søterritoriet?

☐ Ja

x Nej

Hvis ja skal mængden af opfyldningsmateriale angives _____ m³

Beskrivelse af opfyldningsmaterialets kvalitet:

I. Nødvendige bilag

Følgende bilag skal vedlægges:

- Søkort med indtegnet anlæg
- Matrikelkort med indtegnet anlæg
- Plan- og skitsetegning over det samlede anlæg
- Målsatte snittegninger over eventuelle moler, broer mv.
- Målfast oversigtskort med hele anlægget indtegnet
- Samtykkeerklæringer fra berørte grundejere

Evt. andet relevant materiale:

J. Erklæring og underskrift

Undertegnede ansøger erklærer, at oplysninger, der står i ansøgningen, er i overensstemmelse med de faktiske forhold.

Dato	Fulde navn *(benyt blokbogstaver)*	Underskrift
4/4 - 2022	MADS HECTER	

Ansøgningen sendes med post til:
Kystdirektoratet
Højbovej 1
Postboks 100

Miljøministeriet
Kystdirektoratet

7620 Lemvig
Eller via e-mail: ***kdi@kyst.dk***

Vejledning til ansøgningsskema

(vedrørende ansøgning om tilladelse til anlæg på søterritoriet)

Punkt A. Oplysninger om ejere
Her anføres navn, adresse mv. på ejere af den eller de matrikler, hvor anlægget opføres på eller ud for. Er der flere ansøgere, kan det anføres i et vedlagt bilag.

Punkt B. Evt. repræsentant (entreprenør, ingeniør eller lignende)
Her anføres navn, adresse mv. på den person, der fungerer som kontaktperson (projektansvarlig) under sagens behandling, det kan for eksempel være et entreprenør- eller ingeniørfirma.

Punkt C. Offentliggørelse af oplysninger
Kystdirektoratet er forpligtiget til at orientere naboer og andre berørte parter om ansøgninger om tilladelse til anlæg på søterritoriet. Ved orienteringen sker der altid en videregivelse af de oplysninger, som er angivet i skemaet. Endvidere offentliggøres ansøgningen på Kystdirektoratets hjemmeside.

Punkt D. Anlæggets placering
Her anføres projektets adresse, dvs. dets fysiske placering. Det er vigtigt for sagens behandling, at matrikelnumre samt ejerlav angives. Disse oplysninger kan findes i ejendommens skøde eller indhentes fra kommunen eller på internettet, f.eks. på www.miljoportalen.dk.

Punkt E. Beskrivelse af anlægget
Her beskrives anlægget i sin helhed. Beskrivelsen skal bl.a. omfatte formål og baggrund for anlægget, anlæggets udformning, en beskrivelse af hvilke materialer, der anvendes til anlægget og overvejelser over anlæggets indvirkning på strømningsforhold og den nærliggende kyst.

Til anvendelse for en screening for VVM skal beskrivelsen ligeledes belyse nedenstående forhold. Anlæggets

- dimensioner
- kumulation med andre projekter
- anvendelse af naturressourcer
- affaldsproduktion, forurening og gener
- risiko for ulykker, navnlig under hensyn til de anvendte materialer og teknologier

Anlæggets betydning for den miljømæssige sårbarhed i området særligt i forhold til
- nuværende arealanvendelse
- de tilstedeværende naturressourcers relative rigdom, kvalitet og regeneringskapacitet
- det naturlige miljøs bæreevne med særlig opmærksomhed på kystområder, områder der er fredet eller omfattet af national og international natur- og miljøbeskyttelses lovgivning,tætbefolkede områder, områder der er af særlig betydning ud fra et historisk, kulturelt eller arkæologisk synspunkt

Anlæggets potentielle påvirkninger herunder
- påvirkningernes omfang (geografisk område og antal personer der berøres)
- påvirkningernes grænseoverskridende karakter
- påvirkningers grader og -kompleksitet
- påvirkningens sandsynlighed
- påvirkningens varighed, hyppighed og reversibilitet

Beskrivelsen kan eventuelt suppleres med bilag.

Punkt F. Beskrivelse af arbejdsmetoder
Her angives hvilke arbejdsmetoder, der benyttes ved opførelsen af anlægget, bl.a. hvordan og hvornår arbejdet udføres. Angivelsen af arbejdsmetoder er vigtigt for vurderingen af anlæggets påvirkning på miljøet.

Punkt G. Uddybning
Hvis der i forbindelse med anlægget foretages en uddybning, skal det angives i kubikmeter, hvor stor en mængde sediment uddybningen omfatter, og ligeledes hvad der efterfølgende skal ske med sedimentet, f.eks. om det skal bruges til kystfodring, opfyldning mv.

Punkt H. Opfyldning
Hvis der i forbindelse med projektet foretages en opfyldning, skal omfanget af opfyldningen angives i kubikmeter materiale brugt til opfyldningen. Kvaliteten af materialet til opfyldningen skal belyses, specielt mht. om det er forurenet eller uforurenet materiale, der benyttes.

Punkt I. Nødvendige bilag
Følgende bilag skal foreligge, før en ansøgning om tilladelse til anlæg på søterritoriet kan behandles:
- Søkort med anlægget indtegnet
- Matrikelkort med anlægget indtegnet. Matrikelkort kan findes på www.miljoportalen.dk. Anlæg kan f.eks. indtegnes med tusch på matrikelkortet.
- Plan- og skitsetegning over det samlede anlæg
- Målsatte snittegninger, der gør rede for anlæggets konstruktioner. På snittegningen angives f.eks. konstruktionernes højde, bredde, længde mv.
- Målfast oversigtskort med hele anlægget indtegnet
- Samtykkeerklæringer fra ejerne af alle berørte matrikler skal vedlægges, hvis anlægget strækker sig over mere end ansøger / ejers matrikel. Hvis en repræsentant for ejeren, f.eks. entreprenør- eller ingeniørfirma søger om tilladelse til anlægget på ejerens vegne, skal ansøgningen desuden vedlægges en samtykkeerklæring fra ejeren om, at han er indforstået med dennes repræsentation, samt at han er indforstået med, at anlægget opføres på hans ejendom.

Er der i forbindelse med anlægget lavet en strømningsanalyse eller lignende, er det hensigtsmæssigt at vedlægge den/dem som bilag for at belyse sagen bedst muligt.

Hvis der er spørgsmål til ansøgningsskemaet, kan Kystdirektoratet kontaktes på tlf. 99 63 63 63 eller på email: kdi@kyst.dk.

Kystdirektoratet

Bilag 1: Placering

Placering af testanlæg ved markering 1 på kortet.
Det vurderes at placeringen ikke vil være i konflikt med skibstrafikken i T-ruten eller anden AIS-trafik i området. Der er også tilpas afstand til Natur2000 område og ankerplads syd for anlægget.

Hvis der er behov for at ændre anlæggets placering i forhold til høringssvar er dette muligt. Men det er afgørende at vanddybden er mere end 20 meter for at teste produktionen under disse forhold.

Hjørnemærkninger: WGS84 DDM
Bøje NV: 55°29.709'N 10°49.790'E
Bøje NØ: 55°29.710'N 10°49.838'E
Bøje SV: 55°29.440'N 10°49.797'E
Bøje: SØ: 55°29.440'N 10°49.846'E

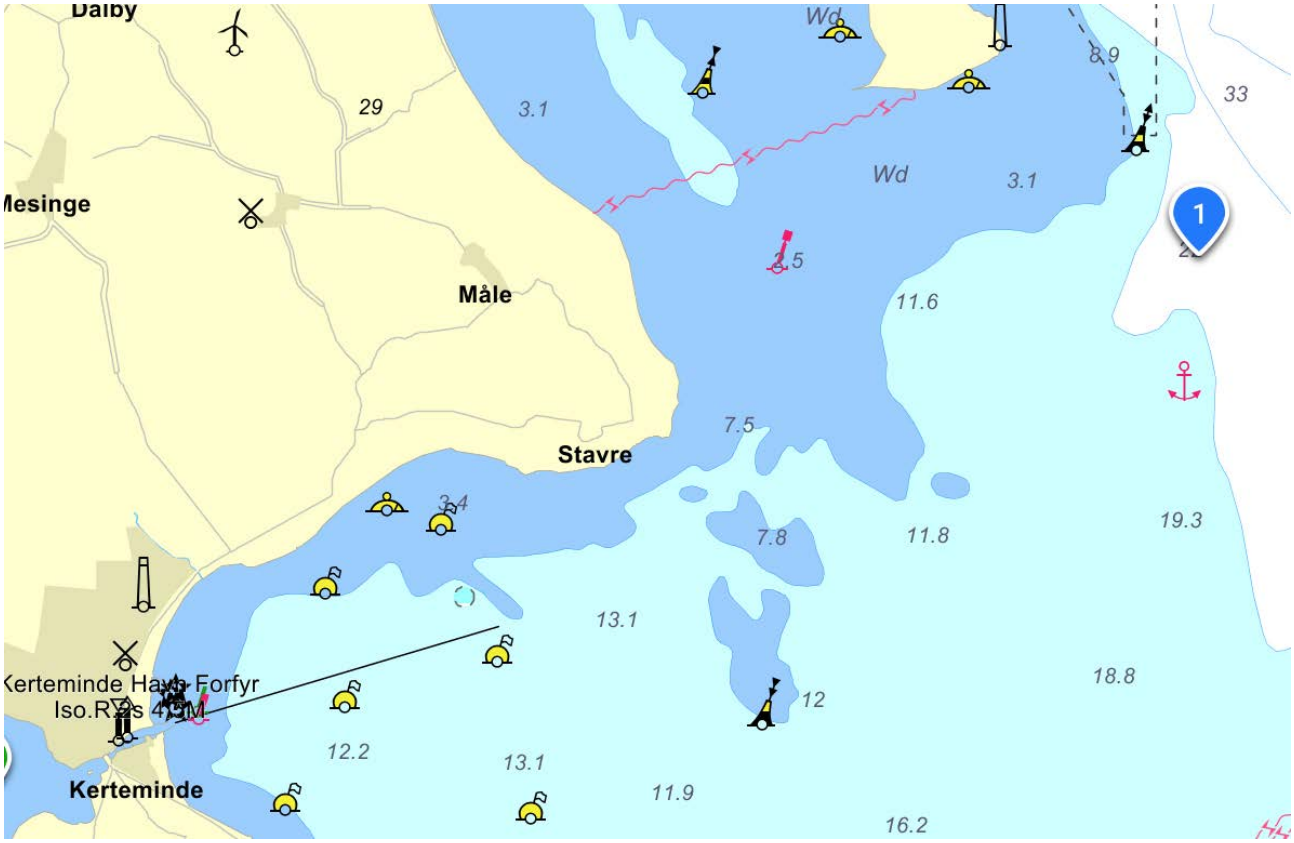

Bilag 2: Skitser

Skitse over testanlæg til tangproduktion

Målfast skitsetegning 1:2500

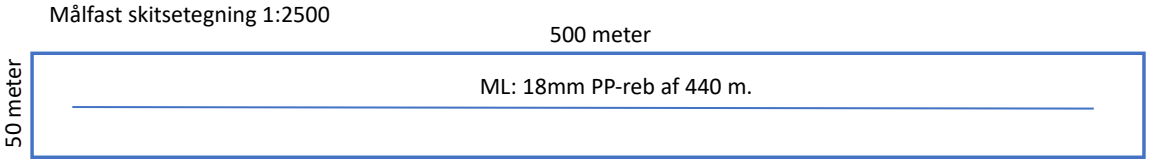

Hovedlinen (ML) fastgøres i havbunden med 250kg. ankre i hver ende med kæde til overfladen.
Tanglinerne (GL) fastgøres med 1 m. mellemrum på ML og har hver en længde mellem 5 – 10 meter.
GL hænger derfor vertikalt ned i vandsøjlen under ML og for denne installation vil der være 440 GL i alt.
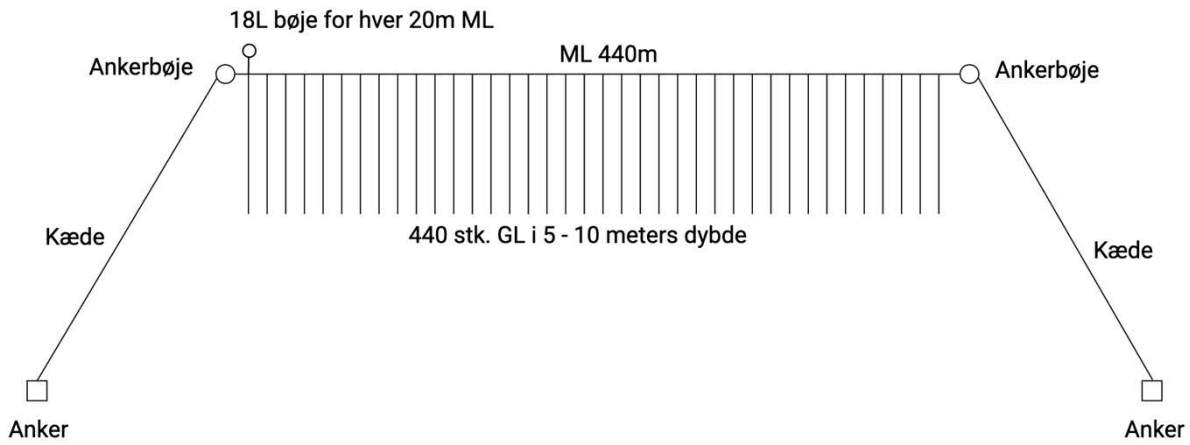
Skitse over produktionssystem