



ANKER ANDERSEN A/S
Katharina Askildsen
Springstrup 11
4300 Holbæk

Naturbeskyttelse
J.nr. 2025 - 20278
Ref. cahas
Den 21. marts 2025

Dispensation til ændret gravetracé ifm. etablering af fibernet inden for strandbeskyttelseslinjen

Ansøgning

Du har den 5. marts 2025 søgt om dispensation fra naturbeskyttelseslovens § 15 til at ændre placeringen af en gravetracé ifm. etablering af fibernet inden for strandbeskyttelseslinjen på ejendommen matr. nr. 1b Kongstrup By, Sejerø, Ankersvej 1, 4592 Sejerø i Kalundborg Kommune.

Afgørelse

Kystdirektoratet giver dispensation efter naturbeskyttelseslovens § 65b, stk. 1, jf. § 15, til det ansøgte.

Dispensationen gælder kun strandbeskyttelseslinjen. Du skal selv undersøge, om dit projekt kræver tilladelse efter anden lovgivning.

Dispensationen bortfalder, hvis den ikke er udnyttet inden 3 år efter, at den er meddelt, jf. naturbeskyttelseslovens § 66, stk. 2.

Du kan læse mere om lovgrundlaget for afgørelsen i bilag 1.

Afgørelsen kan påklages

Afgørelsen kan påklages inden for fire uger.

Du må ikke udnytte dispensationen før klagefristen er udløbet. Hvis der bliver klaget over afgørelsen, er dispensationen ikke gældende før klagesagen er færdigbehandlet. Du vil få direkte besked fra Kystdirektoratet med oplysninger om, hvordan du skal forholde dig, hvis der bliver klaget over afgørelsen.

Du kan se en klagevejledning i bilag 2.

Redegørelse for sagen

Ovennævnte ejendom er en del af en statslig bredbåndspulje, hvorfor entreprenørfirmaet, I. Anker Andersen, har ansøgt Kystdirektoratet om dispensation til at etablere fibernet til ovennævnte ejendom. Gravning vil finde sted i et haveareal og eksisterende vej. Kun dele af gravningen vil foregå inden for strandbeskyttelseslinjen (se fig. 1 og 3).

Hele gravearbejdet vil ske uden for beskyttet natur og ansøger har oplyst, at gravning vil udføres med gravemaskine. Renden, der graves, vil være ca. 0,6 meter i bredden og 0,5 meter i dybden. Terrænet vil løbende reetableres under gravningen.

Ansøger har oplyst, at projektet ikke vil efterlade synlige anlæg inden for strandbeskyttelseslinjen.

Ejerne af de matrikler, som måtte påvirkes af projektet, er blevet orienteret.

Kystdirektoratet har tidligere d. 17. december 2024 dispenseret til projektet, hvor gravetracéen var placeret andetsteds (se fig. 2). Ansøger har efterfølgende kontaktet Kystdirektoratet for at spørge om, der kunne dispenseres til, at gravningen flyttes til den nye placering, da lodsejer ikke ønsker, at der graves på den først ansøgte placering. Dispensationen meddelt i denne afgørelse erstatter således dispensationen, som Kystdirektoratet meddelte i den tidligere sag med sagsnr. 24/03984.




Fig. 1. Luftfoto fra foråret 2024, som viser projektområdet. Den orange linje viser strandbeskyttelseslinjen og det orange, prikkede område markerer det strandbeskyttede areal. De hvide streger markerer de vejledende matrikelskel. Den ansøgte matrikel er markeret med rød prik.

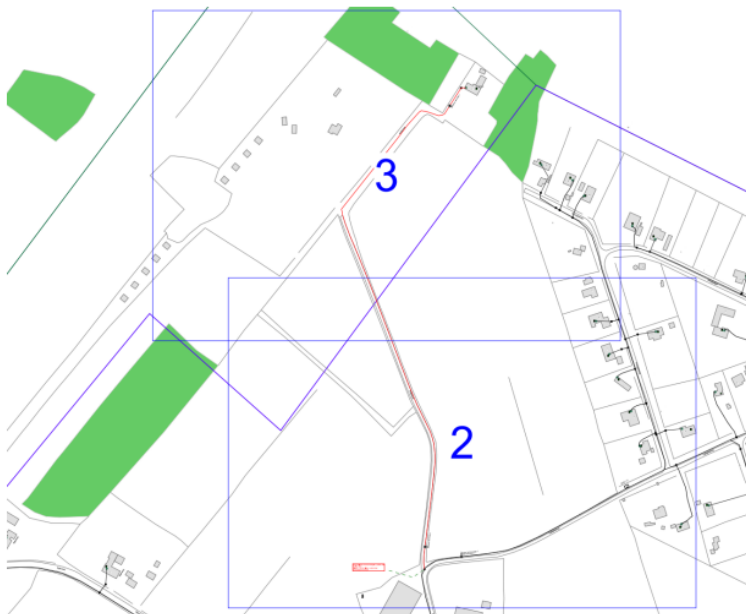


Fig. illustration som viser den først ansøgte gravetracé (rød linje).

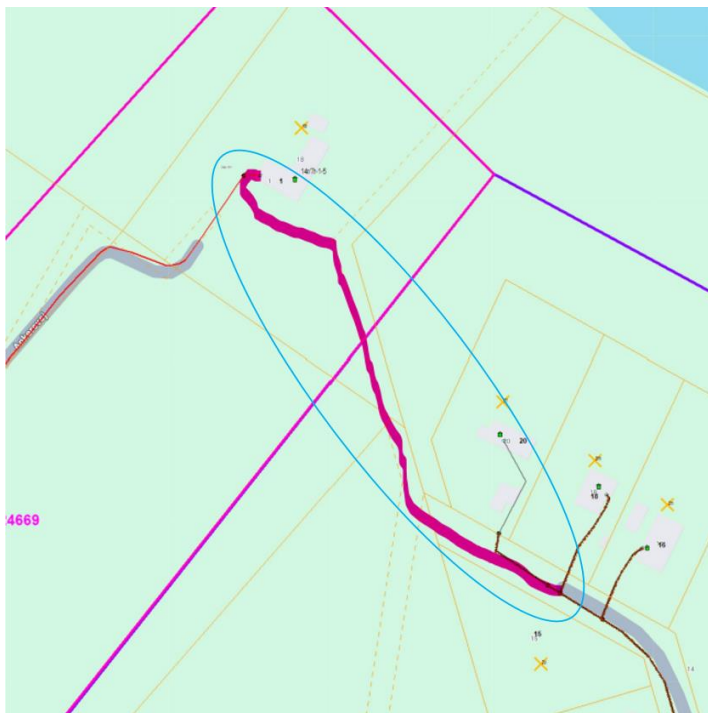


Fig. 3. Illustration indsendt af ansøger, som viser den nyeste ansøgte gravetracé (den pink linje inden for den blå cirkel).

Vurdering efter lovgivning om international naturbeskyttelse

I behandlingen af en ansøgning om dispensation fra strandbeskyttelseslinjen skal Kystdirektoratet vurdere, om det ansøgte kan påvirke Natura 2000-områder eller dyre- og plantearter på habitatdirektivets bilag IV. Læs evt. mere herom i bilag 1.

Vurdering efter lovgivning om international naturbeskyttelse

I behandlingen af en ansøgning om dispensation fra strandbeskyttelseslinjen skal Kystdirektoratet vurdere, om det ansøgte kan påvirke Natura 2000-områder eller dyre- og plantearter på habitatdirektivets bilag IV. Læs evt. mere herom i bilag 1.

Natura 2000

Det nærmeste Natura 2000-område (nr. 154, Sejerø Bugt, Saltbæk Vig, Bjergene, Diesbjerg og Bollinge Bakke) ligger ca. 1,4 km mod sydøst. Natura 2000-området omfatter habitatområde nr. 135 og fuglebeskyttelsesområde nr. 94. I fuglebeskyttelsesområdet indgår Ramsarområde nr. 18.

Udpegningsgrundlaget for Natura 2000-området ses i bilag 3.

Det er Kystdirektoratets vurdering, at det ansøgte ikke i sig selv, eller i forbindelse med andre planer og projekter, kan påvirke Natura 2000-området væsentligt. Ved vurderingen er der særligt lagt vægt på afstanden til Natura 2000-området og at der er tale om meget begrænsede tilstandsændringer i eksisterende vej og have. Det ansøgte vil således efter Kystdirektoratets vurdering ikke medføre en væsentlig påvirkning af de naturtyper, levesteder og/eller arter, som området er udpeget for at bevare, og der er derfor ikke behov for en nærmere konsekvensvurdering.

Bilag IV-arter

Kystdirektoratet vurderer, at det ansøgte projekt ikke vil medføre beskadigelse/ødelæggelse af plantearter eller yngle- eller rasteområder for de dyrearter, der fremgår af habitatdirektivets bilag IV, som måtte være i området.

Begrundelse for afgørelsen

Det ansøgte ligger inden for strandbeskyttelseslinjen og forudsætter derfor dispensation efter naturbeskyttelsesloven.

Der meddeles i praksis ofte dispensation til at foretage mindre ændringer af eksisterende infrastruktur, når det sker for at opretholde tidssvarende infrastrukturelle løsninger. Praksis omfatter fx veje, stier, kloakker og fibernet.

Kystdirektoratet vurderer, at det ansøgte er et sådan infrastrukturelt anlæg og dermed er omfattet af denne praksis.

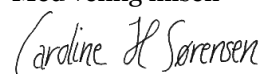
Kystdirektoratet lægger vægt på, at der graves uden for områdets beskyttede natur og at der er tale om midlertidige terrænændringer, idet terrænet reetableres efter projektets udførelse. Kystdirektoratet vægter tillige, at der graves i et haveareal og i eksisterende vej.

Kystdirektoratet lægger slutteligt vægt på, at der som led i projektet ikke etableres nogen synlige, permanente anlæg inden for strandbeskyttelseslinjen.

Kystdirektoratet har vurderet det ansøgte i forhold til international lovgivning om naturbeskyttelse og konkluderet, at der ikke er hensyn, der taler afgørende imod det ansøgte. Se afsnittet "Vurdering efter lovgivning om international naturbeskyttelse".

Kystdirektoratet giver på denne baggrund dispensation til etablering af fibernet som ansøgt.

Med venlig hilsen



Caroline Hamborg Sørensen

Naturbeskyttelse

+45 20 46 91 73

cahas@kyst.dk

Bilagsliste:

Bilag 1: Lovgrundlag

Bilag 2: Klagevejledning

Bilag 3: Udpegningsgrundlaget for Natura 2000-området

Afgørelsen er også sendt til:

- Kalundborg Kommune, kalundborg@kalundborg.dk
- Danmarks Naturfredningsforening, dn@dn.dk
- Danmarks Naturfredningsforening, Kalundborg, kalundborg@dn.dk
- Friluftsrådet centralt, fr@friluftsradet.dk
- Friluftsrådet, Kreds Nordvestsjælland, kreds14@friluftsradet.dk
- Dansk Ornitologisk Forening, natur@dof.dk og dof@dof.dk
- Dansk Ornitologisk Forening, Kalundborg, kalundborg@dof.dk
- Dansk Botanisk Forening, Sjællandskredsen, nbu_sj@botaniskforening.dk
- Dansk Kano og Kajak Forbund, miljo@kano-kajak.dk
- Danmarks Jægerforbund, sager@jaegerne.dk

Afgørelsen offentliggøres desuden på Kystdirektoratets hjemmeside, www.kyst.dk.

Bilag 1: Lovgrundlag

Naturbeskyttelsesloven

Af naturbeskyttelseslovens¹ § 15 fremgår, at der ikke må foretages ændringer i tilstanden af strandbredder eller af andre arealer, der ligger mellem strandbredden og strandbeskyttelseslinjen. Formålet med bestemmelserne om strandbeskyttelse er at sikre, at arealerne nær kysten bevares så uberørte som muligt. Hermed varetages landskabelige, biologiske og rekreative hensyn.

Forbuddet mod tilstandsændringer betyder bl.a., at der ikke må opføres bebyggelse, foretages terrænændringer eller etableres beplantning inden for strandbeskyttelseslinjen. Der må heller ikke etableres hegn, placeres campingvogne og lignende, og der må ikke foretages udstykning, matrikulering eller arealoverførsel, hvorved der fastlægges skel.

En række ændringer er dog umiddelbart undtaget fra forbuddet. Undtagelserne fremgår af lovens §§ 15a og 15b. Kystdirektoratet har desuden mulighed for at dispensere til visse anlæg, eller hvis der er tale om et særligt tilfælde, jf. lovens § 65b.

Af hensyn til de nationale interesser, der er knyttet til kystområderne, administreres bestemmelserne om strandbeskyttelse meget restriktivt. Der dispenseres desuden kun, når dispensationen vil være uden konsekvenser for den fremtidige administration af strandbeskyttelseslinjen.

Lovgivning om international naturbeskyttelse

Ifølge habitatbekendtgørelsen² skal Kystdirektoratet, før der gives dispensation fra strandbeskyttelseslinjen, vurdere om det ansøgte i sig selv eller i forbindelse med andre planer og projekter kan påvirke et Natura 2000-område væsentligt (en væsentlighedsvurdering). Direktoratet vurderer i den forbindelse, om det ansøgte kan påvirke områdets naturtyper og levesteder samt de arter, som området er udpeget for at bevare. Hvis det ikke kan udelukkes, at det ansøgte kan påvirke et Natura 2000-område væsentligt, skal der foretages en nærmere konsekvensvurdering af projektets virkninger på Natura 2000-området under hensyn til bevaringsmålsætningen for det pågældende område. Viser vurderingen, at projektet vil skade det internationale naturbeskyttelsesområde, kan der ikke meddeles dispensation til det ansøgte.

Kystdirektoratet er desuden forpligtet til at varetage beskyttelseshensyn til en række dyr og planter (arter på habitatdirektivets bilag IV) over alt i landet, det vil sige uanset om de forekommer inden for et af de udpegede Natura 2000-områder eller udenfor. Der kan ikke gives dispensation fra strandbeskyttelseslinjen, hvis det ansøgte kan beskadige eller ødelægge yngle- eller rasteområder for de pågældende dyrearter eller ødelægge de pågældende plantearter.

¹ Lovbekendtgørelse nr. 927 af 28. juni 2024 om naturbeskyttelse.

² Bekendtgørelse nr. 1098 af 21. august 2023 om udpegning og administration af internationale naturbeskyttelsesområder samt beskyttelse af visse arter.

Bilag 2: Klagevejledning

Kystdirektoratets afgørelse kan påklages til Miljø- og Fødevarerklagenævnet.

Klagefristen udløber 4 uger efter, at afgørelsen er meddelt. Er afgørelsen offentliggjort på vores hjemmeside, regnes fristen dog altid fra offentliggørelsen. Hvis klagefristen udløber på en lørdag eller helligdag, forlænges klagefristen til den følgende hverdag.

Klageberettigede er, jf. naturbeskyttelseslovens § 86:

- adressaten for afgørelsen
- ejeren af den ejendom, som afgørelsen vedrører
- offentlige myndigheder
- en berørt nationalparkfond oprettet efter lov om nationalparker
- lokale foreninger og organisationer, som har en væsentlig interesse i afgørelsen
- landsdækkende foreninger og organisationer, hvis hovedformål er beskyttelse af natur og miljø
- landsdækkende foreninger og organisationer, som efter deres formål varetager væsentlige, rekreative interesser, når afgørelsen berører sådanne interesser.

Der klages via Klageportalen, der kan findes på www.naevneneshus.dk, eller alternativt på www.borger.dk og www.virk.dk. Der logges ind med MitID. Klagen sendes gennem Klageportalen til den myndighed, der har truffet afgørelsen. En klage er indgivet, når den er tilgængelig for myndigheden i Klageportalen.

Det koster 900 kr. for privatpersoner og 1.800 kr. for virksomheder og organisationer i gebyr at indgive en klage. Betaling foregår via Klageportalen.

Miljø- og Fødevarerklagenævnet skal som udgangspunkt afvise en klage, der kommer uden om Klageportalen, hvis der ikke er særlige grunde til det. Hvis man ønsker at blive fritaget for at bruge Klageportalen, skal man sende en begrundet anmodning til Kystdirektoratet. Kystdirektoratet videresender herefter anmodningen til Miljø- og Fødevarerklagenævnet, som træffer afgørelse om, hvorvidt anmodningen kan imødekommes.

Fristen for eventuelt søgsmål ved domstolene er 6 måneder, jf. § 88, stk. 1, i naturbeskyttelsesloven.

Bilag 3: Udpegningsgrundlag for Natura 2000-område nr. 154, Sejersø Bugt, Saltbæk Vig, Bjergene, Diesbjerg og Bollinge Bakke

Udpegningsgrundlag for Habitatområde nr. 135		
Naturtyper:	Sandbanke (1110)	Vadeflade (1140)
	Lagune* (1150)	Bugt (1160)
	Rev (1170)	Strandvold med enårige planter (1210)
	Strandvold med flerårige planter (1220)	Kystklint/klippe (1230)
	Enårig strandengsvegetation (1310)	Strandeng (1330)
	Forklit (2110)	Hvid klit (2120)
	Grå/grøn klit* (2130)	Klithede* (2140)
	Klitlavning (2190)	Enebærklit* (2250)
	Søbred med smårter (3130)	Kransnålalge-sø (3140)
	Næringsrig sø (3150)	Vandløb (3260)
	Tør hede (4030)	Tørt kalksandsoverdrev* (6120)
	Kalkoverdrev* (6210)	Surt overdrev* (6230)
	Tidvis våd eng (6410)	Hængesæk (7140)
	Tørvelavning (7150)	Rigkær (7230)
	Bøg på muld (9130)	Ege-blandskov (9160)
	Skovbevokset tørvemose* (91D0)	Elle- og askeskov* (91E0)
Arter:	Enkelt månerude (1419)	Mygblomst (1903)
	Kildevældsvindelsnegl (1013)	Skæv vindelsnegl (1014)
	Sumpvindelsnegl (1016)	Stavsild (1103)
	Klokkefrø (1188)	Stor vandsalamander (1166)
	Odder (1355)	

Naturtyper og arter, der udgør det gældende udpegningsgrundlag for Natura 2000-området. Tal i parentes henviser til de talkoder, som benyttes for naturtyper og arter fra habitatdirektivets bilag 1 og 2. * angiver, at der er tale om en prioriteret naturtype. Udpegningsgrundlag for habitatområder er blevet revideret som beskrevet i basisanalysen.

Udpegningsgrundlaget er gennemgået i 2018-22. Rigkær (7230) er ikke tilstede i habitatområde H244. Gennemgangen af den nævnte naturtype vedrører derfor alene forekomster i H135.

Udpegningsgrundlag for Fuglebeskyttelsesområde nr. 94		
Fugle:	Gråstrubet lappedykker (T)	Bjergand (T)
	Edderfugl (T)	Sortand (T)
	Fløjlsand (T)	Rørhøg (Y)
	Engsnarre (Y)	Klyde (TY)
	Dværgterne (Y)	Splitterne (Y)
	Havterne (Y)	Rødrygget tornskade (Y)

Fugle, der udgør det gældende udpegningsgrundlag for Natura 2000-området. I parenteserne står "T" for trækfugl og "Y" for ynglefugl. Udpegningsgrundlag for fuglebeskyttelsesområder er blevet revideret som beskrevet i basisanalysen.

Udpegningsgrundlaget er gennemgået i 2018-22. Engsnarre er ikke tilstede i fuglebeskyttelsesområde F94. For trækfuglene er følgende fugle ikke tilstede i national eller international væsentlig forekomst: sangsvane, krikand og klyde i fuglebeskyttelsesområde F99. De nævnte fugle gennemgås derfor ikke yderligere.

(fra [Natura 2000-planen 2022-27](#))