



Hjarnø Beboerforening

Kystdirektoratet
J.nr. 19/03258-13
Ref. Jan Kofod Winther
03-07-2020

Dispensation fra strandbeskyttelseslinjen til udvidelse af servicemuligheder på havneområdet Hjarnø Havn, matr.7000e, Hjarnø, Hjarnø i Horsens Fjord, på Hjarnøs sydside, Hedensted Kommune

Ansøgning

I har ved fremsendelse af 30. juni 2020 revideret et tidligere ansøgt projekt om dispensation fra strandbeskyttelseslinjen til udvidelse af servicemuligheder på havneområdet på Hjarnø Havn, matr.7000e, Hjarnø, Hjarnø i Horsens Fjord, Hedensted Kommune.

Afgørelse

Kystdirektoratet giver hermed dispensation i medfør af naturbeskyttelseslovens¹ § 65b, stk. 1, jf. § 15, til opførelse af overdækning og anlæg af opholdsareal med bæk som ansøgt pr. 30. juni 2020.

Dispensationen vedrører *alene* strandbeskyttelseslinjen. Andre tilladelser efter anden lovgivning kan være nødvendige.

Dispensationen må ikke udnyttes før klagefristens udløb - se nærmere i afsnittet om klagevejledning nedenfor. Hvis der bliver klaget over afgørelsen kan dispensationen ikke udnyttes, før klagesagen er færdigbehandlet, medmindre Miljø- og Fødevareklagenævnet konkret bestemmer andet.

Tilladelsen bortfalder, hvis den ikke er udnyttet inden 3 år efter, at den er meddelt jf. Naturbeskyttelseslovens § 66, stk. 2.

Redegørelse for sagen

Ansøger har vurderet, at der er behov for at udvide faciliteterne på havnearealerne for cykelturister mv. samt lokale beboere, så der skabes bedre opholds- og ventemuligheder end de eksisterende. Projektet omfatter et nyt venterum samt et opholdsareal.

¹ Lovbekendtgørelse nr. 240 af 13. marts 2019 af lov om naturbeskyttelse



Nord for færgelejet bag færgehuset placeres langs med kajkanten den nye overdækning med venterum og cykelparkeing, som skal erstatte et lille flytbart skur til cykler samme sted.

Syd for færgelejet hvor asfalten er ujævn, etableres et opholdsareal med ny belægning i træ på fladen og en fastmonteret træbænk.

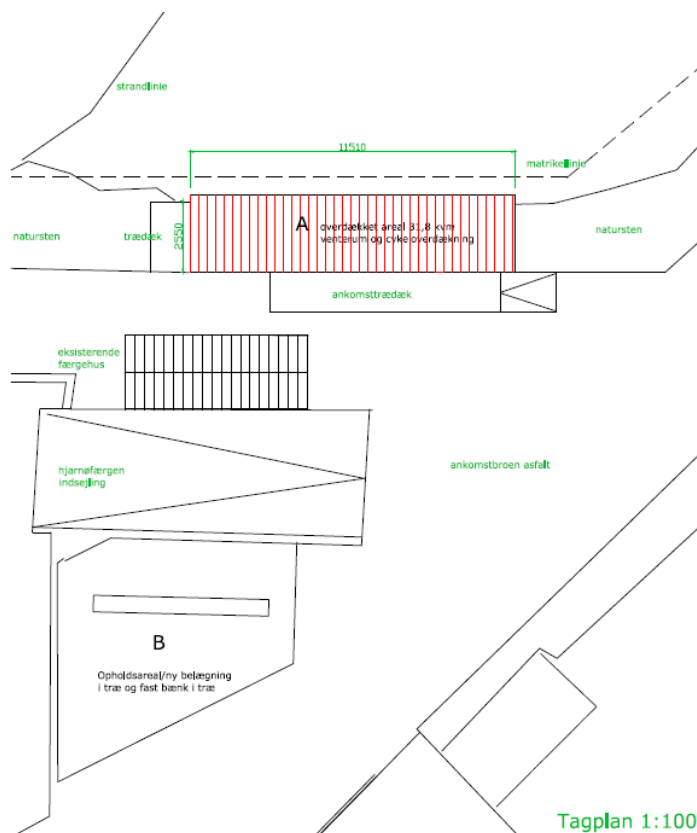
I ansøgningen anføres:

A: Den nye overdækning er en let og åben trækonstruktion bygget på punktfundament hævet over terræn så den fremstår let og vandet kan løbe under strukturen ved storm og vandstigning. Ankomsten er via en skrå monteret galvaniseret elefantrist som møder trædækket som overlapper molen.

Hovedkonstruktionerne i planker douglas gran og facaderne og trædækket i lærkebrædder. Trædækket og overdækningens indvendige facader står i ubehandlet træ.

Udvendig er overdækningen malet svenskrød som Hjarnø færgefarts øvrige træbygninger på havnen. Taget er ds stål pandeplader ligeledes i en svensk rød.

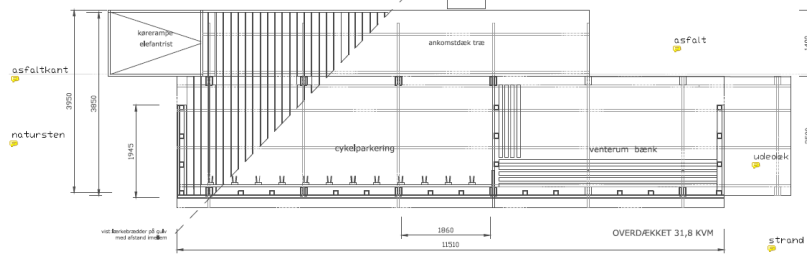
B: Der etableres desuden et opholdsareal med ny belægning i træ på fladen og en fastmonteret træbænk på arealet til venstre for færgen hvor asfalten er ujævn idag.



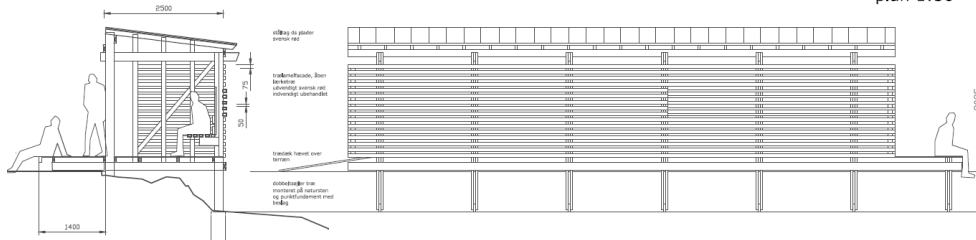


Overdækning
Hjørnø ankomst
Skitseforslag
1:50


Arkitekt: WILLUMSGAARD
26.05.2020
Bygherre
Hjørnø Beboerforening



plan 1:50



Omtrentlig angivelse af placeringen af venterum og opholdsdek





Ejendommen er beliggende i/op til Natura 2000-område nr. 56 - Horsens Fjord, havet øst for og Endelave (habitatområde nr. 52, fuglebeskyttelsesområde nr. 36), jf. bekendtgørelse nr. 1595 af 6. december 2018 om udpegning og administration af internationale naturbeskyttelsesområder samt beskyttelse af visse arter.

52 Horsens Fjord, havet øst for og Endelave	1355	Odder (<i>Lutra lutra</i>)
	1364	Gråsæl (<i>Halichoerus grypus</i>)
	1365	Spættet sæl (<i>Phoca vitulina</i>)
	1110	Sandbanker med lavvandet vedvarende dække af havvand
	1140	Mudder- og sandflader blottet ved ebbe
	1150	* Kystlaguner og strandsøer
	1160	Større lavvandede bugter og vige
	1170	Rev
	1210	Enårig vegetation på stenede strandvolde
	1220	Flerårig vegetation på stenede strande
	1230	Klinter eller klipper ved kysten
	1310	Vegetation af kveller eller andre enårige strandplanter, der koloniserer mudder og sanc
	1330	Strandenge
	2110	Forstrand og begyndende klitdannelse
	2120	Hvide klitter og vandremiler
	2130	* Stabile kystklitter med urteagtig vegetation (grå klit og grønsværklit)
	2140	* Kystklitter med dværgbuskvegetation (klithede)
	2190	Fugtige klitlavninger
	3140	Kalkrige søer og vandhuller med kransnålagler
	3160	Brunvandede søer og vandhuller
	4030	Tørre dværgbusksamfund (heder)
	6210	Overdrev og krat på mere eller mindre kalkholdig bund (* vigtige orkidélokalteter)
	6230	* Artsrige overdrev eller græsheder på mere eller mindre sur bund
	6410	Tidvis våde enge på mager eller kalkrig bund, ofte med blåtop
	7230	Rigkær
	9120	Bøgeskove på morbund med kristtom
	9130	Bøgeskove på muldbund
9160	Egeskove og blandskove på mere eller mindre rig jordbund	
9190	Stilkeeskove og -krat på mager sur bund	
91D0	* Skovbevoksede tørvemoser	
91E0	* Elle- og askeskove ved vandløb, søer og væld	

SPA 36 Horsens Fjord og Endelave				
Klyde		Y		F1
Hjejle			T	F2, F4
Lille kobbersneppe			T	F2, F4
Splitterne		Y		F3
Havterne		Y		F1
Dværgterne		Y		F3
	Skarv	Y	T	F4
	Bjergand		T	F4
	Ederfugl		T	F4
	Fløjlsand		T	F4, F7
	Hvinand		T	F4, F5, F7

Lovgivning

Af naturbeskyttelseslovens § 15 fremgår det, at der ikke må foretages ændringer i tilstanden af strandbredder eller af andre arealer, der ligger mellem strandbredden og strandbeskyttelseslinjen. Der må ikke etableres hegn, placeres campingvogne og lignende, og der må ikke foretages udstykning, matrikulering eller arealoverførsel, hvorved der fastlægges skel.

Forbuddet mod tilstandsændringer betyder bl.a., at der ikke må opføres bebyggelse, foretages terrænændringer eller etableres beplantning inden for strandbeskyttelseslinjen.

Efter § 15 b, stk. 1, gælder forbuddet i § 15, stk. 1, ikke for havneanlæg og de arealer, der ved lokalplan er udlagt til havneformål, for så vidt angår placering og udvidelse af bebyggelse og anlæg og lign. til havneformål.

Der kan gøres undtagelse fra bestemmelsen, jf. naturbeskyttelseslovens § 65b.



Strandbeskyttelseslinjen administreres meget restriktivt. Af hensyn til de nationale interesser, der er knyttet til kystområderne, dispenseres der kun, når der foreligger en begrundelse herfor, og når dispensationen vil være uden konsekvenser for den fremtidige administration af strandbeskyttelseslinjen.

Før der gives dispensation fra strandbeskyttelseslinjen, skal der ifølge bekendtgørelse nr. 1595 af 6. december 2018 om udpegning og administration af internationale naturbeskyttelsesområder samt beskyttelse af visse arter, foretages en vurdering af, om det ansøgte i sig selv, eller i forbindelse med andre planer og projekter, kan påvirke et Natura 2000-område væsentligt. I så fald skal der foretages en nærmere konsekvensvurdering af projektets virkninger på Natura 2000-området under hensyn til bevaringsmålsætningen for det pågældende område. Viser vurderingen, at projektet vil skade det internationale naturbeskyttelsesområde, kan der ikke meddeles dispensation til det ansøgte.

Der kan endvidere ikke gives dispensation fra naturbeskyttelseslovens § 15, hvis det ansøgte kan beskadige eller ødelægge yngle- eller rasteområder i det naturlige udbredelsesområde for de dyre- og plantearter, der fremgår af habitatdirektivets bilag IV.

Begrundelse for afgørelsen

Det ansøgte ligger inden for strandbeskyttelseslinjen og forudsætter derfor dispensation efter naturbeskyttelsesloven.

Havnen på Hjarnø er ikke omfattet af en lokalplan, hvorfor det ansøgte kræver dispensation fra § 15, stk. 1.

Det fremgår af lovbemærkningerne til en ændring af naturbeskyttelsesloven i 1994 - "kystloven" - at det i overensstemmelse med hidtidig praksis vil være muligt at etablere mindre foranstaltninger til støtte for friluftslivet og dermed til fremme af turismen. Mindre foranstaltninger er f.eks. toiletbygninger, informationstavler og skilte samt andre beskedne opholdsfaciliteter. Der forudsættes, at anlægget placeres og udføres under hensyntagen til den omgivende natur.

Der er Kystdirektoratets vurdering, at der under hensyntagen til ovenstående tilkendegivelse, vil kunne dispenseres til såvel venterum som terrændæk med bæk, uanset det kan gøres gældende, at venterummet ligger på grænsen til at være en "mindre foranstaltning".

Direktoratet lægger således vægt på, at venterummet placeres i tilknytning til færgehuset, hvorved bygningsmassen ligger samlet, samt at venterummet og opholdsareal skal understøtte færgedriften ved at forbedre forholdene for passagererne. Anlægget er endvidere frit tilgængelige for områdets besøgende.

Kystdirektoratet vurderer, at der tale om anlæg, som ikke vil påvirke oplevelsen af kystlandskabet nævneværdigt.

Kystdirektoratet meddeler på denne baggrund dispensation til det ansøgte.



Det er Kystdirektoratets vurdering, at det ansøgte ikke i sig selv, eller i forbindelse med andre planer og projekter, kan påvirke Natura 2000-området væsentligt. Det ansøgte vil ikke ødelægge eller beskadige leve- eller voksesteder for de arter, der indgår i udpegningsgrundlaget.

Det ansøgte vil endvidere efter Kystdirektoratets vurdering ikke medføre beskadigelse/ødelæggelse af plantearter eller yngle- eller rasteområder for de dyrearter, der fremgår af habitatdirektivets bilag IV.

Klagevejledning

Kystdirektoratets afgørelse kan påklages til Miljø- og Fødevareklagenævnet.

Klagefristen udløber 4 uger efter, at afgørelsen er meddelt. Er afgørelsen offentligt bekendtgjort, regnes fristen dog altid fra bekendtgørelsen. Hvis klagefristen udløber på en lørdag eller helligdag, forlænges klagefristen til den følgende hverdag.

Klageberettigede er, jf. naturbeskyttelseslovens § 86:

- adressaten for afgørelsen,
- ejeren af den ejendom, som afgørelsen vedrører,
- offentlige myndigheder,
- en berørt nationalparkfond oprettet efter lov om nationalparker
- lokale foreninger og organisationer, som har en væsentlig interesse i afgørelsen,
- landsdækkende foreninger og organisationer, hvis hovedformål er beskyttelse af natur og miljø, og
- landsdækkende foreninger og organisationer, som efter deres formål varetager væsentlige, rekreative interesser, når afgørelsen berører sådanne interesser.

Der klages via Klageportalen, som der er et link til på forsiden af www.naevneneshus.dk. Klageportalen ligger på www.borger.dk og www.virk.dk. Man logger på via www.borger.dk eller www.virk.dk typisk med NEM-ID. Klagen sendes gennem Klageportalen til den myndighed, der har truffet afgørelsen. En klage er indgivet, når den er tilgængelig for myndigheden i Klageportalen. Det koster 900 kr. for privatpersoner og 1.800 kr. for virksomheder og organisationer i gebyr at indgive en klage. Gebyret betales med betalingskort i Klageportalen.

Miljø- og Fødevareklagenævnet skal som udgangspunkt afvise en klage, der kommer uden om Klageportalen, hvis der ikke er særlige grunde til det. Hvis man ønsker at blive fritaget for at bruge Klageportalen, skal man sende en begrundet anmodning til Kystdirektoratet. Kystdirektoratet videresender herefter anmodningen til Miljø- og Fødevareklagenævnet, som træffer afgørelse om, hvorvidt anmodningen kan imødekommes.

Fristen for eventuelt søgsmål ved domstolene er 6 måneder, jf. § 88, stk. 1, i naturbeskyttelsesloven.



Har du spørgsmål til afgørelsen, er du velkommen til at kontakte Jan Kofod Winther på jkw@kyst.dk

Med venlig hilsen

Hans Erik Cutoi-Toff
Afdelingschef

Afgørelsen er sendt til:

- Hedensted Kommune, mail@hedensted.dk
- Danmarks Naturfredningsforening, dn@dn.dk
- Danmarks Naturfredningsforening, Hedensted, hedensted@dn.dk
- Friluftsrådet centralt: fr@friluftsradet.dk
- Friluftsrådet, Kreds Søhøjlandet, soehoejlandet@friluftsradet.dk
- Dansk Ornitologisk Forening, natur@dof.dk
- Dansk Ornitologisk Forening, Hedensted, hedensted@dof.dk
- Dansk Botanisk Forening, Jyllandskredsen, jyllandskredsen@botaniskforening.dk
- Dansk Kano og Kajak Forbund, miljo@kano-kajak.dk
- Danmarks Jægerforbund, sager@jaegerne.dk

mail@hedensted.dk; dn@dn.dk; hedensted@dn.dk; fr@friluftsradet.dk;
soehoejlandet@friluftsradet.dk; natur@dof.dk; hedensted@dof.dk;
jyllandskredsen@botaniskforening.dk; miljo@kano-kajak.dk; sager@jaegerne.dk;
camping@hjarnoe.dk; hogaardognielsen@mail.dk;