



Rørvig Jagtforening  
Søndervangsvej 37  
4581 Rørvig

Att.: Leif Nielsen

Kystdirektoratet  
J.nr. 19/01361-7  
Ref. Johanne Raakjær Nielsen  
29-11-2019

**Dispensation til ombygning af flugtskydebane inden for strandbeskyttelseslinjen på ejendommen matr. nr. 11g og 11z Rørvig By, Rørvig, Søndervangsvej 37, 4581 Rørvig, i Odsherred Kommune**

**Ansøgning**

Du har pr. mail af 15. maj 2019 og 1. juli 2019 fremsendt en ansøgning om dispensation til ombygning af flugtskydebane inden for strandbeskyttelseslinjen på ejendommen matr. nr. 11g og 11z Rørvig By, Rørvig, Søndervangsvej 37, 4581 Rørvig.

**Afgørelse**

Kystdirektoratet giver hermed dispensation i medfør af naturbeskyttelseslovens<sup>1</sup> § 65b, stk. 1, jf. § 15, til ombygning af flugtskydebane.

Dispensationen vedrører *alene* strandbeskyttelseslinjen. Andre tilladelser efter anden lovgivning kan være nødvendige.

Dispensationen må ikke udnyttes før klagefristens udløb - se nærmere i afsnittet om klagevejledning nedenfor. Hvis der bliver klaget over afgørelsen kan dispensationen ikke udnyttes, før klagesagen er færdigbehandlet, medmindre Miljø- og Fødevareklagenævnet konkret bestemmer andet.

Tilladelsen bortfalder, hvis den ikke er udnyttet inden 3 år efter, at den er meddelt jf. Naturbeskyttelseslovens § 66, stk. 2.

**Vilkår for dispensationen**

Dispensationen er meddelt på følgende vilkår:

- Overskudsjord i forbindelse med terrænreguleringerne skal placeres i den nye støjvold eller køres bort til en placering uden for strandbeskyttelseslinjen.

---

<sup>1</sup> Lovbekendtgørelse nr. 240 af 13. marts 2019 af lov om naturbeskyttelse

## Redegørelse for sagen

Der er søgt om dispensation til støjreducerende foranstaltninger i form af 4 nye støjdæmpende skydehuse på de fire standpladser og til en ændring/flytning af de eksisterende to maskinhuse, enkle terrænreguleringer inden for strandbeskyttelseslinjen. Ligeledes ansøges der om opsætning af et net til opsamling af lerdUER og lerdUESKÅR bag spidsdue standpladsen, samt bom ved kanten af flugtskydebanen på matr. nr. 11g og 11z Rørvig By, Rørvig (fig. 1).

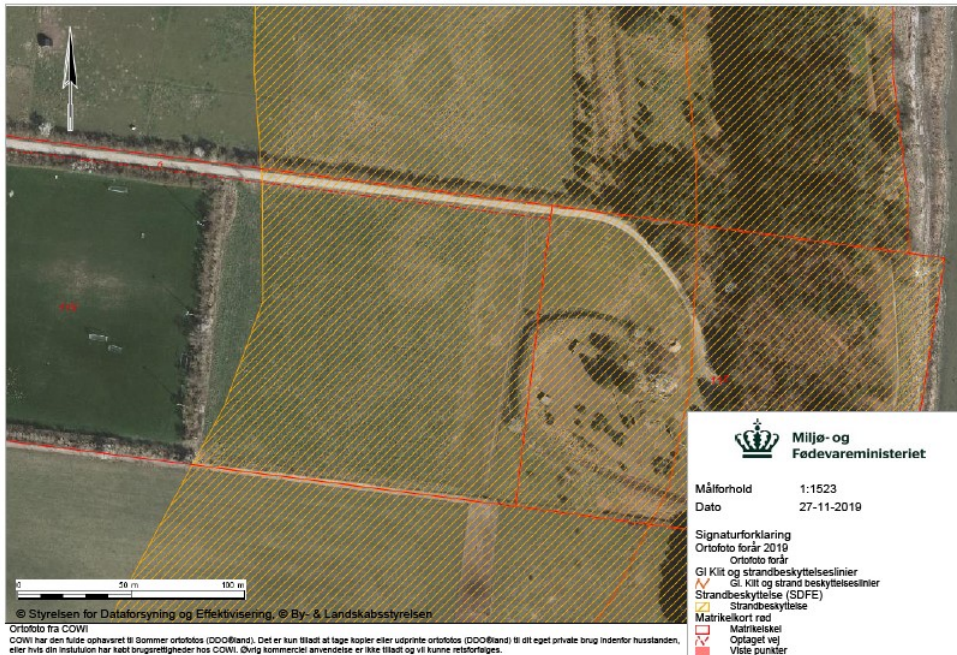


Fig. 1. Luftfoto over området med flugtskydebanen. Gul skravering angiver det strandbeskyttede område, orange linje angiver den gamle strandbeskyttelseslinje og røde linjer angiver matriklerne.

Foreningen har ansøgt om ny miljøgodkendelse for flugtskydebanen og dette sker med baggrund i, at den tidligere aftale mellem jagtforeningen og en nabo, om haglfald på denne nabos grund, er blevet opsagt af naboen.

Det er derfor nødvendigt at foretage en ændring på indretningen af hele skydebaneanlægget. I den forbindelse er der beregnet på støjbelastningen for skydebanen. Med de ansøgte ændringer i forbindelse med støjreducerende foranstaltninger vil støjbelastningen kunne komme ned på 66 dB og jagtforeningen kan opretholde deres skydninger og overholde de støjkrav, som bliver stillet af Odsherred Kommune. Skydetiderne er givet i Miljøstyrelsens vejledning om skydebaner nr. 1/1195 og gives ud fra den støjbelastning, som skydebanen udsender.

D. 21. august 2018 har Kystdirektoratet meddelt dispensation til den nye støjvold (sagsnr. 18/01640).

Odsherred Kommune har vurderet ud fra luftfoto at støjvolden og de tekniske indretninger er etableret i starten af 1980'erne. Kystdirektoratet bemærker at skydebanen er etableret i den udvidede del af strandbeskyttelseslinjen (fig. 1).



Jagtforeningen informerer om at der vil være offentlig træning på anlægget og der vil være adgang fra alle interesserede jægere eller skytter. Der vil være jagttegnsundervisning på skydebanen, som tilsvarende i dag og der vil være undervisning for børn og unge, som har interesse i skydning. Der afholdes årlige enkelte åbne arrangementer for naboer og beboere i området, som kan komme og få mad og prøve skydningen eller bare hygge sig i foreningens klubhus. Der kommer også en del feriegæster på banen, især i sommerperioden.

Ansøger ønsker at lave følgende ændringer på arealet med begrundelser:

#### Maskinhuse:

Der er på den nuværende jagtbane opført to maskinhuse og disse skal ændres til tre maskinhuse, hvor nuværende maskinhus i midten bliver taget ned. Det skyldtes, at indretning af skydebanen skal ændres og kan ikke indrettes med kun to maskinhuse. Bygningsmasse vil være den samme som i dag, altså ingen tilførelse af ekstra kvadratmeter bygning. Maskinhuse ønskes som stål container (se fig. 3) og med målene 299 x 244 x 259 +/- nogle få cm. Placeringen af de nye maskinhuse ses på fig. 2, hvor 80 % af det nye vestlige maskinhus vil blive dækket af jord og derved placeret i den nye støjvold.

#### Skydehuse:

For at de nuværende skydetider for flugtskydebanen kan overholdes skal der foretages støjreducerende foranstaltninger i form af støjdæmpende skydehuse på alle standpladser. Det er for at støjbelastningen til de nærmeste naboer kan dæmpes så meget som muligt, og for at genere mindst muligt til de omkringliggende naboer. På fig. 2 ses placeringen af de fire skydehuse og på fig. 4 ses mål og udformning, hvor arealet vil blive max 12 m<sup>2</sup>.

#### Terrænændringer:

På fig. 2 i de hvide områder ønskes der terrænændringer. Ved terrænændring 1 ønskes sandet/jorden skrabet væk så koten sænkes ca. 1,5 m i et areal på ca. 10m<sup>2</sup>, denne bliver i forbindelse med nederste standplads. Ved terrænændring 2 ønskes en terrænregulering på 2 m ned, så maskinhuset sænkes. Ved terrænændring 3 ønskes at toppen af den gamle støjvold skræbes og efterfølgende indgår i den nye. Som en yderligere støjreducerende foranstaltning skal der desuden foretages en mindre terrænregulering på/ved standpladserne (røde pletter på fig. 2), så standpladsniveauet bliver sænket til kote 4,5 fra nuværende kote 6. Dvs. skydehusene sænkes 1,5 m ned i terræn. Sand, jord og tørv der fjernes i forbindelse med terrænændringerne anvendes til støjvold.

#### Opsamlingsnet:

Ansøger ønsker at opsætte opsamlingsnet for at undgå lerdue nedfald på vejen og for at begrænse nedfaldsområdet fra disse lerduer (fig. 5). Der vil være 5 betonforankrede fundamenter på 50x50 cm, hvorpå der bliver fastgjort 4 træstolper. Nettet har netmasker på 5 cm x 5 cm. Nettet starter i en højde af 2,5 meter og er altså 9,5 meter højt. Nettet bliver trukket ud mellem træstolperne under skydningen og trukket væk igen efter endt skydning. Udvidelsen af det eksisterende net vil bevirke at nedfaldsområdet for lerdueskår, vil blive samlet i et





Fig. 3. Eksempel på container som ønskes benyttet som maskinhus.

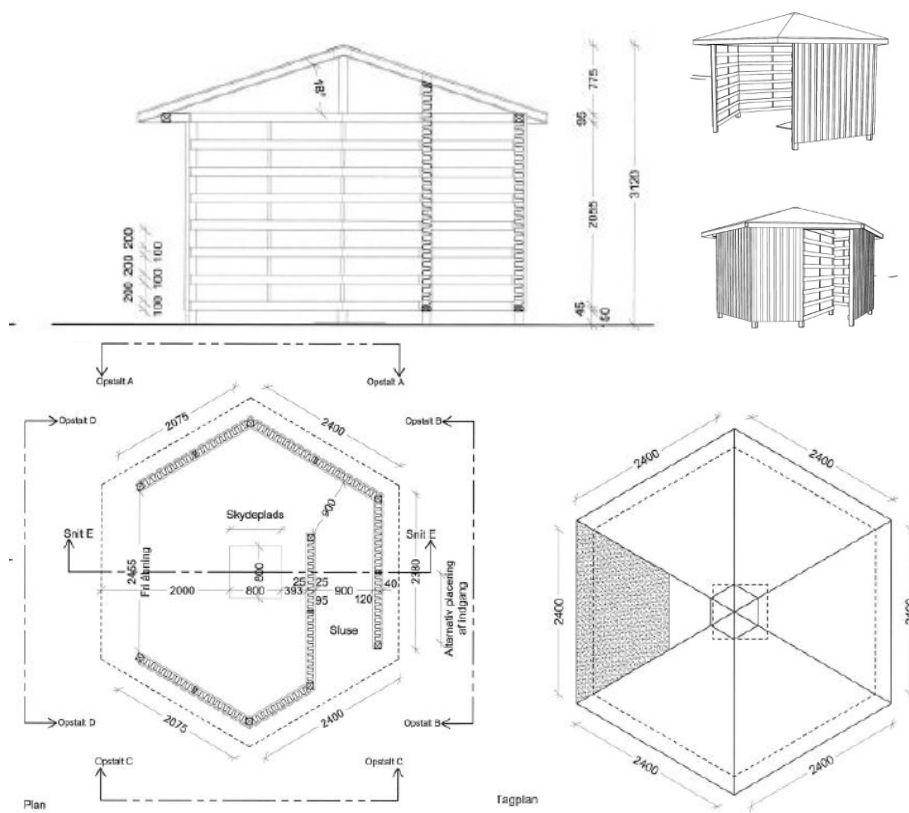


Fig. 4. Tegninger og mål på skydehusene.

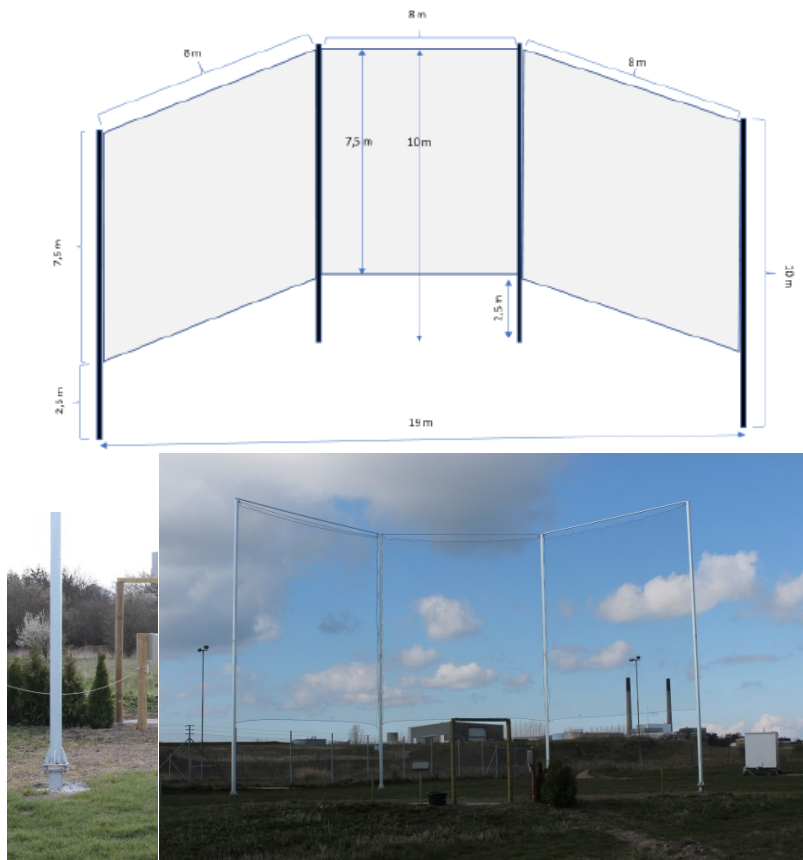


Fig. 5. Mål og eksempel på opsamlingsnet.



Fig. 6. Eksempel på bom, som i dette tilfælde ønskes i egetræ og ikke malet.

Området er omfattet af skovbyggelinje og en del af arealet omfattet af lokalplan 15.1 for sognegården i Rørvig. Der er registreret §3 beskyttet overdrev (naturbeskyttelsesloven) på arealet. Kommunen har meddelt §3 dispensation til det ansøgte. Hvor kommunens naturteam har vurderet, at med en plejeplan for den fremtidige naturpleje kan naturværdierne i området opretholdes og på sigt formentlig forbedres.

Ejendommen er beliggende 1,5 km fra Natura 2000-område nr. 164 Hov Vig (fuglebeskyttelsesområde nr. 97), jf. bekendtgørelse nr. 1595 af 6. december 2018 om udpegning og administration af internationale naturbeskyttelsesområder samt beskyttelse af visse arter.



#### Udpegningsgrundlag for Fuglebeskyttelsesområde nr. 97

Fugle: skeand (T) hvinand (T)

Fuglearter, der udgør det gældende udpegningsgrundlag for Natura 2000-området. Ved fuglearter: "T" = trækfugl, "Y" = ynglefugl. Udpegningsgrundlag for fuglebeskyttelsesområder er blevet revideret som beskrevet i basisanalysen.

Odsherred Kommune har i §3-dispensationen vurderet, at der ikke er registreret bilag IV-arter i området, men at overdrevet potentielt kan være levested for markfirben. Selve volden er på grund af det lidt løsere materiale det bedst egnede levested for markfirben på overdrevet. Vegetationen er dog så høj at det ikke er optimalt for arten. For at sikre at der ikke sker beskadigelse af en eventuel bestand af markfirben på volden har kommunen stillet vilkår om at der under grave- og anlægsarbejdet holdes øje med om der er markfirben i volden og at arbejdet standses med det samme, hvis der findes markfirben under anlægsarbejdet.

Det er desuden kommunens vurdering, at det ansøgte ikke i sig selv, eller i forbindelse med andre planer og projekter, vil påvirke et Natura 2000-område væsentligt eller medføre beskadigelse af plantearter eller yngle- og rasteområder for de dyrearter, der fremgår af habitatdirektivets bilag IV.

#### Lovgivning

Af naturbeskyttelseslovens § 15 fremgår det, at der ikke må foretages ændringer i tilstanden af strandbredder eller af andre arealer, der ligger mellem strandbredden og strandbeskyttelseslinjen. Der må ikke etableres hegn, placeres campingvogne og lignende, og der må ikke foretages udstykning, matrikulering eller arealoverførsel, hvorved der fastlægges skel.

Forbuddet mod tilstandsændringer betyder bl.a., at der ikke må opføres bebyggelse, foretages terrænændringer eller etableres beplantning inden for strandbeskyttelseslinjen.

Der kan gøres undtagelse fra bestemmelsen, jf. naturbeskyttelseslovens § 65b.

Strandbeskyttelseslinjen administreres meget restriktivt. Af hensyn til de nationale interesser, der er knyttet til kystområderne, dispenseres der kun, når der foreligger en begrundelse herfor, og når dispensationen vil være uden konsekvenser for den fremtidige administration af strandbeskyttelseslinjen.

Før der gives dispensation fra strandbeskyttelseslinjen, skal der ifølge bekendtgørelse nr. 1595 af 6. december 2018 om udpegning og administration af internationale naturbeskyttelsesområder samt beskyttelse af visse arter, foretages en vurdering af, om det ansøgte i sig selv, eller i forbindelse med andre planer og projekter, kan påvirke et Natura 2000-område væsentligt. I så fald skal der foretages en nærmere konsekvensvurdering af projektets virkninger på Natura 2000-området under hensyn til bevaringsmålsætningen for det pågældende område. Viser vurderingen, at projektet vil skade det internationale naturbeskyttelsesområde, kan der ikke meddeles dispensation til det ansøgte.



Der kan endvidere ikke gives dispensation fra naturbeskyttelseslovens § 15, hvis det ansøgte kan beskadige eller ødelægge yngle- eller rasteområder i det naturlige udbredelsesområde for de dyre- og plantearter, der fremgår af habitatdirektivets bilag IV.

### **Begrundelse for afgørelsen**

Det ansøgte ligger inden for strandbeskyttelseslinjen og forudsætter derfor dispensation efter naturbeskyttelsesloven.

Kystdirektoratet vurderer at der er tale om en udvidelse af en eksisterende skydebane, som med dens nuværende indretning, har fungeret siden 1980, og er lovlig etableret før strandbeskyttelseslinjen trådte i kraft i det område (fig. 1).

Kystdirektoratet har lagt vægt på, at der foreligger dokumentation for behovet for støjdæmpende foranstaltninger i form af støjmålinger og beregninger. Hvor disse foranstaltninger er et vilkår fra anden myndighed (Odsherred Kommune) for at skydebanen fortsat kan eksistere. Der er ligeledes lagt vægt på at en ændring på indretningen af hele skydebaneanlægget er nødvendig på baggrund af de ændrede naboforhold og haglnedfald.

Det er Kystdirektoratets vurdering at ombygningen af skydebanen ikke er en markant ændring af det eksisterende. Kystdirektoratet vurderer derfor, at ombygningen ikke vil påvirke oplevelsen af kystlandskabet nævneværdigt

På denne baggrund finder Kystdirektoratet, at der er tale om et særligt tilfælde, således der kan meddeles dispensation til det ansøgte.

Det er Kystdirektoratets vurdering, at det ansøgte ikke i sig selv, eller i forbindelse med andre planer og projekter, kan påvirke Natura 2000-området væsentligt. Det ansøgte vil ikke ødelægge eller beskadige leve- eller voksesteder for de arter, der indgår i udpegningsgrundlaget.

Kystdirektoratet kan tilslutte sig Odsherred Kommunes vurdering i forhold til bilag IV-arter, og bemærker kommunens vilkår omkring markfirben i anlægsfasen. Kystdirektoratet vurderer således, at det ansøgte ikke vil medføre beskadigelse/ødelæggelse af plantearter eller yngle- eller rasteområder for de dyrearter, der fremgår af habitatdirektivets bilag IV.

### **Klagevejledning**

Kystdirektoratets afgørelse kan påklages til Miljø- og Fødevareklagenævnet.

Klagefristen udløber 4 uger efter, at afgørelsen er meddelt. Er afgørelsen offentligt bekendtgjort, regnes fristen dog altid fra bekendtgørelsen. Hvis klagefristen udløber på en lørdag eller helligdag, forlænges klagefristen til den følgende hverdag.

Klageberettigede er, jf. naturbeskyttelseslovens § 86:

- adressaten for afgørelsen,





- ejeren af den ejendom, som afgørelsen vedrører,
- offentlige myndigheder,
- en berørt nationalparkfond oprettet efter lov om nationalparker
- lokale foreninger og organisationer, som har en væsentlig interesse i afgørelsen,
- landsdækkende foreninger og organisationer, hvis hovedformål er beskyttelse af natur og miljø, og
- landsdækkende foreninger og organisationer, som efter deres formål varetager væsentlige, rekreative interesser, når afgørelsen berører sådanne interesser.

Der klages via Klageportalen, som der er et link til på forsiden af [www.naevneneshus.dk](http://www.naevneneshus.dk). Klageportalen ligger på [www.borger.dk](http://www.borger.dk) og [www.virk.dk](http://www.virk.dk). Man logger på via [www.borger.dk](http://www.borger.dk) eller [www.virk.dk](http://www.virk.dk) typisk med NEM-ID. Klagen sendes gennem Klageportalen til den myndighed, der har truffet afgørelsen. En klage er indgivet, når den er tilgængelig for myndigheden i Klageportalen. Det koster 900 kr. for privatpersoner og 1.800 kr. for virksomheder og organisationer i gebyr at indgive en klage. Gebyret betales med betalingskort i Klageportalen.

Miljø- og Fødevareklagenævnet skal som udgangspunkt afvise en klage, der kommer uden om Klageportalen, hvis der ikke er særlige grunde til det. Hvis man ønsker at blive fritaget for at bruge Klageportalen, skal man sende en begrundet anmodning til Kystdirektoratet. Kystdirektoratet videresender herefter anmodningen til Miljø- og Fødevareklagenævnet, som træffer afgørelse om, hvorvidt anmodningen kan imødekommes.

Fristen for eventuelt søgsmål ved domstolene er 6 måneder, jf. § 88, stk. 1, i naturbeskyttelsesloven.

Med venlig hilsen

Johanne Raakjær Nielsen  
+45 20 86 07 38  
jorni@kyst.dk



Afgørelsen er sendt til:

- Odsherred Kommune, [kommune@odsherred.dk](mailto:kommune@odsherred.dk)
- Danmarks Naturfredningsforening, [dn@dn.dk](mailto:dn@dn.dk)
- Danmarks Naturfredningsforening, Odsherred, [odsherred@dn.dk](mailto:odsherred@dn.dk)
- Friluftsrådet centralt; [fr@friluftsradet.dk](mailto:fr@friluftsradet.dk)
- Friluftsrådet, Kreds Nordvestsjælland, [kreds14@friluftsradet.dk](mailto:kreds14@friluftsradet.dk)
- Dansk Ornitologisk Forening, [natur@dof.dk](mailto:natur@dof.dk)
- Dansk Ornitologisk Forening, Odsherred, [odsherred@dof.dk](mailto:odsherred@dof.dk)
- Dansk Botanisk Forening, Sjællandskredsen, [oestkredsen@botaniskforening.dk](mailto:oestkredsen@botaniskforening.dk)
- Dansk Kano og Kajak Forbund, [miljo@kano-kajak.dk](mailto:miljo@kano-kajak.dk)
- Danmarks Jægerforbund, [sager@jaegerne.dk](mailto:sager@jaegerne.dk)