



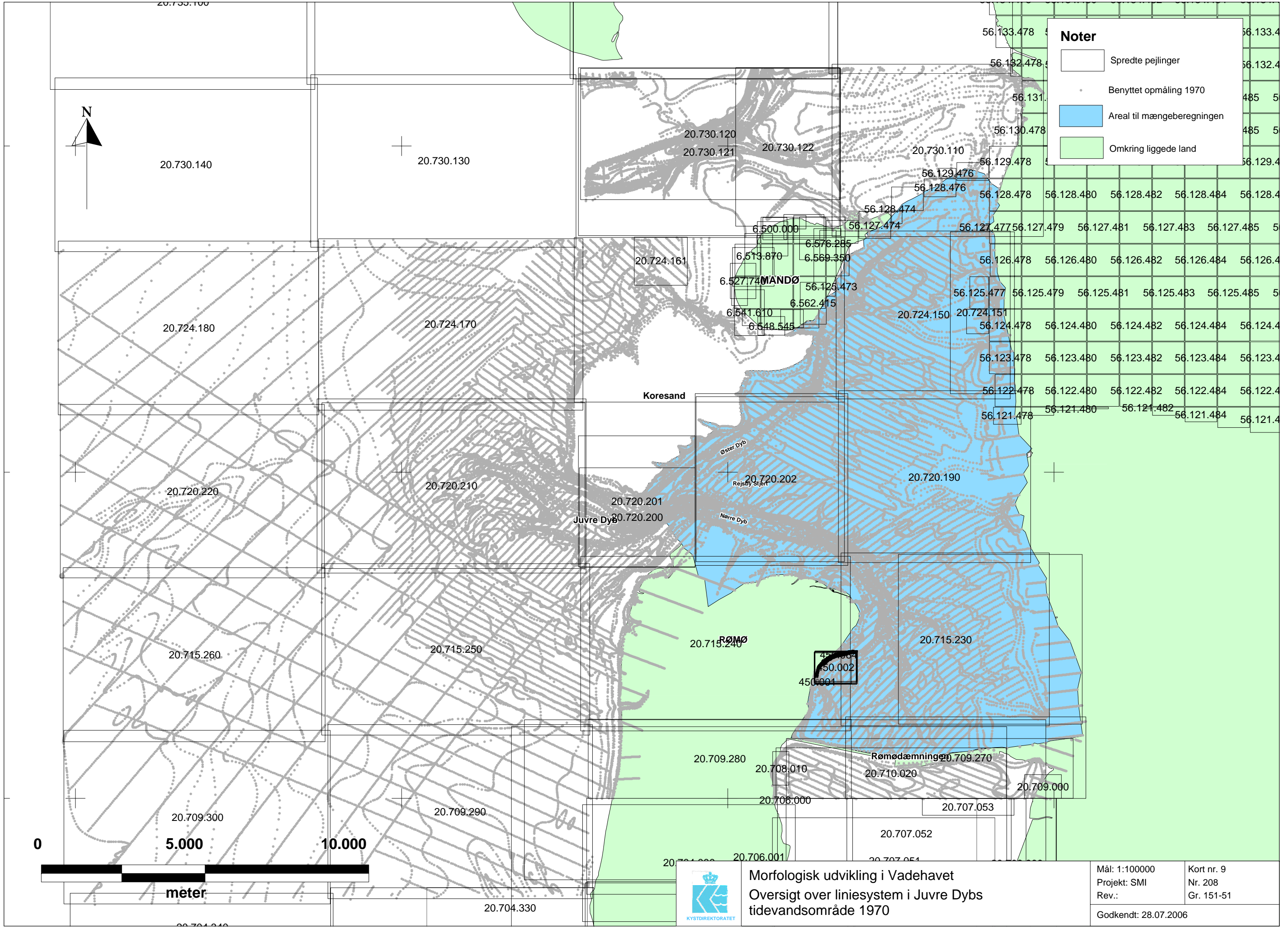
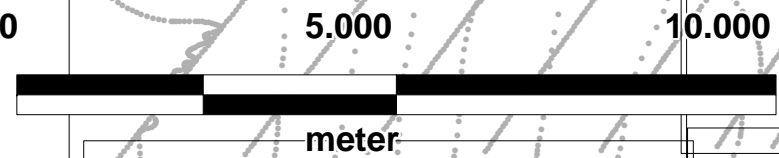


**Noter**

-  Spredte pejlinger
-  Benyttet opmåling 1970
-  Areal til mængdeberegningen
-  Omkring liggende land



Morfologisk udvikling i Vadehavet  
 Oversigt over linessystem i Juvre Dybs  
 tidevandsområde 1970

Mål: 1:100000	Kort nr. 9
Projekt: SMI	Nr. 208
Rev.:	Gr. 151-51
Godkendt: 28.07.2006	