

Fra: IsoKlima - Brian Højhus <brian@isoklima.dk>
Sendt: 25. februar 2021 15:15
Til: SKystdirektoratet (kdi)
Emne: Ansøgning om tilladelse til anlæg/aktiviteter på søterritoriet
Vedhæftede filer: Ansøgning Kystdirektoratet Struer Fun Park 25-02-2021.docx;
Info_skilt_100x60.pdf; Ikoner_A3_vandret.pdf;
Sikkerhed_og_Retningslinjer_115x60.pdf; Budget og økonomisk ansøgning.pdf;
Projekt 2021 ansøgning.pdf; Ansøgning.pdf; Billeder af ny park + gamle
elementer.pdf

Kategorier: Lilla

Hej

Hermed ansøgning som aftalt.

Håber på hurtig behandlings periode, og beklager den sene ansøgning.

Kontakt mig endelig hvis der skulle være spørgsmål.

Med venlig hilsen

Brian Højhus

Indehaver

Mail: brian@isoklima.dk

Mobil nr.: 22 65 11 99



IsoKlima ApS

Villemoesvej 16

7560 Hjerm

Tlf. nr. 97 10 10 70

Web: www.isoklima.dk

Cvr nr.: 34 46 62 03



Ansøgning om tilladelse til anlæg på søterritoriet

Dette ansøgningskema benyttes ved ansøgning om tilladelser til etablering, renovering og udvidelse af anlæg på søterritoriet.

Husk at læse vejledningen på side 6, før skemaet udfyldes.

Eventuelle spørgsmål til ansøgningskema og vejledning rettes til Kystdirektoratet på tlf. 99 63 63 63 eller via e-mail kdi@kyst.dk.

Bemærk: En ansøgning kan først behandles, når alle nødvendige oplysninger foreligger.

Til Kystdirektoratets notater:

| | | | |
|----------------------|-------|----------------|-------|
| Dato for modtagelse: | _____ | Journal nr.: | _____ |
| Projekttype: | _____ | Sagsbehandler: | _____ |

A. Oplysninger om ejere af den eller de matrikler, hvor anlægget opføres

Navn

[Struer Havn]

Adresse

[Struer Havn mellem bro 1 og bro 2]

Lokalt stednavn

[Struer Havn]

Postnr.

[7600]

By

[Struer]

Telefon nr.

[22651199]

Mobil nr.

[22651199]

E-mail

[struefunpark@gmail.com]



B. Evt. repræsentant (entreprenør, rådgiver eller lignende)

Navn

Brian Højhus

Adresse

Villemeosvej 16

Lokalt stednavn

Struer Havn

Postnr.

7560

By

Hjerm

Telefon nr.

[]

Mobil nr.

22651199

E-mail

brian@isoklima.dk

C. Offentliggørelse af oplysninger

Ansøger giver ved underskrift tilladelse til, at ansøgningsmaterialet må offentliggøres på Kystdirektoratets hjemmeside www.kyst.dk. I henhold til persondataloven vil personfølsomme oplysninger, eller andre oplysninger friholdt for aktindsigt, uanset denne accept ikke blive offentliggjort.

Dato

25-02-2021

Underskrift

Brian Højhus

D. Anlæggets placering

Adresse

Struer Havn mellem bro 1 og bro 2

Postnr.

7600

By

Struer

Kommune

Struer Kommune

Matrikel nr. og ejerlavsbetegnelse

[]



E. Beskrivelse af anlægget i sin helhed

Kan evt. uddybes i bilag

Bemærk: Nødvendige bilag skal også vedlægges, se rubrik I

[Se bilag]



F. Beskrivelse af planlagte arbejdsmetoder

Kan evt. uddybes i bilag

[Se Bilag]

G. Uddybning

Skal der i forbindelse med anlægget foretages uddybning?

- Ja
 Nej

Hvis ja skal mængden for uddybningen angives m³

Beskrivelse af hvordan sedimentet fra uddybningen efterfølgende tænkes behandlet:

[]



H. Opfyldning

Skal der i forbindelse med anlægget foretages opfyldning på søterritoriet?

- Ja
 Nej

Hvis ja skal mængden af opfyldningsmateriale angives m³

Beskrivelse af opfyldningsmaterialets kvalitet:

I. Nødvendige bilag

Følgende bilag skal vedlægges:

- Søkort med indtegnet anlæg
- Matrikelkort med indtegnet anlæg
- Plan- og skitsetegning over det samlede anlæg
- Målsatte snittegninger over eventuelle moler, broer mv.
- Målfast oversigtskort med hele anlægget indtegnet
- Samtykkeerklæringer fra berørte grundejere

Evt. andet relevant materiale:

J. Erklæring og underskrift

Undertegnede ansøger erklærer, at oplysninger, der står i ansøgningen, er i overensstemmelse med de faktiske forhold.

Dato

Fulde navn *(benyt blokbogstaver)*

Underskrift

Ansøgningen sendes med post til:
Kystdirektoratet
Højbovej 1
Postboks 100



7620 Lemvig

Eller via e-mail: kdi@kyst.dk

Vejledning til ansøgningskema

(vedrørende ansøgning om tilladelse til anlæg på søterritoriet)

Punkt A. Oplysninger om ejere

Her anføres navn, adresse mv. på ejere af den eller de matrikler, hvor anlægget opføres på eller ud for. Er der flere ansøgere, kan det anføres i et vedlagt bilag.

Punkt B. Evt. repræsentant (entreprenør, ingeniør eller lignende)

Her anføres navn, adresse mv. på den person, der fungerer som kontaktperson (projektansvarlig) under sagens behandling, det kan for eksempel være et entreprenør- eller ingeniørfirma.

Punkt C. Offentliggørelse af oplysninger

Kystdirektoratet er forpligtiget til at orientere naboer og andre berørte parter om ansøgninger om tilladelse til anlæg på søterritoriet. Ved orienteringen sker der altid en videregivelse af de oplysninger, som er angivet i skemaet. Endvidere offentliggøres ansøgningen på Kystdirektoratets hjemmeside.

Punkt D. Anlæggets placering

Her anføres projektets adresse, dvs. dets fysiske placering. Det er vigtigt for sagens behandling, at matrikelnumre samt ejerlav angives. Disse oplysninger kan findes i ejendommens skøde eller indhentes fra kommunen eller på internettet, f.eks. på www.miljoportalen.dk.

Punkt E. Beskrivelse af anlægget

Her beskrives anlægget i sin helhed. Beskrivelsen skal bl.a. omfatte formål og baggrund for anlægget, anlæggets udformning, en beskrivelse af hvilke materialer, der anvendes til anlægget og overvejelser over anlæggets indvirkning på strømningsforhold og den nærliggende kyst.

Til anvendelse for en screening for VVM skal beskrivelsen ligeledes belyse nedenstående forhold.
Anlæggets

- dimensioner
- kumulation med andre projekter
- anvendelse af naturressourcer
- affaldsproduktion, forurening og gener
- risiko for ulykker, navnlig under hensyn til de anvendte materialer og teknologier



Anlæggets betydning for den miljømæssige sårbarhed i området særligt i forhold til

- nuværende arealanvendelse
- de tilstedeværende naturressourcers relative rigdom, kvalitet og regenereringskapacitet
- det naturlige miljøes bæreevne med særlig opmærksomhed på kystområder, områder der er fredet eller omfattet af national og international natur- og miljøbeskyttelses lovgivning, tætbefolkede områder, områder der er af særlig betydning ud fra et historisk, kulturelt eller arkæologisk synspunkt

Anlæggets potentielle påvirkninger herunder

- påvirkningernes omfang (geografisk område og antal personer der berøres)
- påvirkningernes grænseoverskridende karakter
- påvirkningers grader og -kompleksitet
- påvirkningens sandsynlighed
- påvirkningens varighed, hyppighed og reversibilitet

Beskrivelsen kan eventuelt suppleres med bilag.

Punkt F. Beskrivelse af arbejdsmetoder

Her angives hvilke arbejdsmetoder, der benyttes ved opførelsen af anlægget, bl.a. hvordan og hvornår arbejdet udføres. Angivelsen af arbejdsmetoder er vigtigt for vurderingen af anlæggets påvirkning på miljøet.

Punkt G. Uddybning

Hvis der i forbindelse med anlægget foretages en uddybning, skal det angives i kubikmeter, hvor stor en mængde sediment uddybningen omfatter, og ligeledes hvad der efterfølgende skal ske med sedimentet, f.eks. om det skal bruges til kystfodring, opfyldning mv.

Punkt H. Opfyldning

Hvis der i forbindelse med projektet foretages en opfyldning, skal omfanget af opfyldningen angives i kubikmeter materiale brugt til opfyldningen. Kvaliteten af materialet til opfyldningen skal belyses, specielt mht. om det er forurenede eller uforurenede materiale, der benyttes.

Punkt I. Nødvendige bilag

Følgende bilag skal forelægges, før en ansøgning om tilladelse til anlæg på søterritoriet kan behandles:

- Søkort med anlægget indtegnet
- Matrikelkort med anlægget indtegnet. Matrikelkort kan findes på www.miljoportalen.dk. Anlæg kan f.eks. indtegnes med tusch på matrikelkortet.
- Plan- og skitsetegning over det samlede anlæg
- Målsatte snittegninger, der gør rede for anlæggets konstruktioner. På snittegningen angives f.eks. konstruktionernes højde, bredde, længde mv.
- Målfast oversigtskort med hele anlægget indtegnet
- Samtykkeerklæringer fra ejerne af alle berørte matrikler skal vedlægges, hvis anlægget strækker sig over mere end ansøger / ejers matrikel. Hvis en repræsentant for ejeren, f.eks. entreprenør- eller ingeniørfirma søger om tilladelse til anlægget på ejerens vegne, skal ansøgningen desuden vedlægges en samtykkeerklæring fra ejeren om, at han er indforstået med dennes repræsentation, samt at han er indforstået med, at anlægget opføres på hans ejendom.



Er der i forbindelse med anlægget lavet en strømningsanalyse eller lignende, er det hensigtsmæssigt at vedlægge den/dem som bilag for at belyse sagen bedst muligt.

Hvis der er spørgsmål til ansøgningskemaet, kan Kystdirektoratet kontaktes på tlf. 99 63 63 63 eller på email: kdi@kyst.dk.

Kystdirektoratet

STRUER FUN PARK

Det koster kun **30 kr.** for **4 timer**
inkl. redningsvest

Betaling via Mobilepay: +45 55 55 55 55.

Struer Fun Park er åben hver dag fra
kl. 10-20 i hele Juli måned

God fornøjelse!

Kontakt info:



+45 55 55 55 55



[facebook.com/cablefunstruer](https://www.facebook.com/cablefunstruer)

STRUER

FUN!

PARK

DET KOSTER KUN 30 KR.

FOR 4 TIMER

inkl. redningsvest

Struer Fun Park er åben hver dag fra
kl. 10-20 i hele Juli måned

God fornøjelse!

**Kontakt og
betalings info:**



+45 55 55 55 55



facebook.com/cablefunstruer



Mobilepay: +45 55 55 55 55

STRUER FUN PARK

DET KOSTER KUN 30 KR.

FOR 4 TIMER

inkl. redningsvest

Struer Fun Park er åben hver dag fra
kl. 10-20 i hele Juli måned

God fornøjelse!

**Kontakt og
betalings info:**



+45 93 93 71 71



facebook.com/StruerFunPark



Mobilepay: +45 93 93 71 71



HUSK ALTID EN REDNINGSVEST



Kan du svømme
100 meter?



Pas ekstra på
når det blæser



Er du under 12 år, så tag
en voksen på +18 år med



Leg ikke alene



Ingen sko



Dyk ikke under



SIKKERHED OG ORDENSREGLER

Enhver benyttelse af vandlegepladsen sker på eget ansvar

1. Enhver benyttelse af vandlegepladsen sker på eget ansvar.
2. Vandlegepladsen er tilvejebragt af en gruppe frivillige, og ved brug af vandlegepladsen accepterer du samtidig, at der ikke kan rejses noget erstatningskrav, hverken i tilfælde af ulykke, skade, bortkomst, drukning eller andet. Dette gælder uanset om skaden helt eller delvist kan tilskrives selve vandlegepladsen eller mangler herved.
3. Når du bruger vandlegepladsen SKAL du have en redningsvest på fra Struer Fun Park.
4. Vanddybden ved vandlegepladsen er ca. 2-3 meter ved middel vandstand, men kan i perioder være lavere. Er man i tvivl, kan vanddybden tjekkes via www.dmi.dk/hav/maalinger/vandstand/
5. Børn under 12 år må kun opholde sig ved vandlegepladsen ifølge med en voksen + 18 år.
6. Alle brugere af legepladsen skal mindst kunne svømme 100 meter.
7. Hold øje med vindretning og -styrke samt øvrige vejrforhold. Er der tvivl, bør legepladsen bruges med særlig omtanke – eller slet ikke.
8. Brug kun vandlegepladsen ifølge aftale med voksne.
9. Det er ikke tilladt at fortøje både eller andet fartøj til legepladsen.
10. Det er ikke tilladt at opholde sig på legepladsen med alkohol i blodet.
11. Der må max være 21 personer på legepladsen ad gangen.




HUSK ALTID EN REDNINGSVEST



Kan du svømme
100 meter?



Pas ekstra på
når det blæser



Er du under 12 år, så tag
en voksen på +18 år med



Leg ikke alene



Ingen sko



Dyk ikke under

**Husk at
aflevere
redningsvest og dragt
skyllet og på bøjle**

**INDEN
KL. 20**



Det koster kun **30 kr.** for 4 timer inkl. redningsvest

For sikkerhedens skyld er en redningsvest fra Struer Fun Park et krav for brug af banen. Det koster 30,- for 4 timers adgang inkl. redningsvest. Betaling sker via Mobilepay på nummeret: +45 93 93 71 71. Redningsvesten afleveres tilbage skyllet i ferskvand og på bøjle.

Struer Fun Park er åben hver dag fra 10-20 i hele Juli måned

God fornøjelse!

[facebook.com/StruerFunPark](https://www.facebook.com/StruerFunPark)

Tlf. nr: +45 93 93 71 71.

FÆLLES ANSVAR OG GOD OPFØRSEL

Det er vores fælles ansvar at passe godt på legepladsen, og det er vores fælles ansvar, at ethvert besøg på legepladsen bliver en god oplevelse for alle. Så pas både på hinanden og legepladsen, så får vi glæde af den i mange år. Vi opfordrer alle til at sætte sig godt ind i sikkerhedsreglerne.

Vi opfordrer ligeledes alle forældre til at snakke Struer Fun Parks sikkerheds- og ordensregler godt igennem med jeres børn. En hjælp for barnet kan være sikkerhedsikonerne.

Budget og økonomisk ansøgning:

| Produkt | Stk./dage | Pris excl. moms | Pris inkl. moms |
|-----------------------|-----------|-----------------|-----------------|
| LML Sport (Ny bane) | 1 stk. | 375.000,00,- | 468.750,00,- |
| Beton klodser | 28 stk. | 33.600,00,- | 42.000,00,- |
| Båd til beton klodser | 2 dage | 32.000,00,- | 40.000,00,- |
| Dykker | 2 dage | 5.000,00,- | 6.250,00,- |
| Div. hjælpemidler | 1 stk. | 5.000,00,- | 6.250,00,- |
| Pris i alt | 1 stk. | 450.600,00,- | 563.250,00,- |

Vores indtægts budget for at banen kan blive en realitet.

| | |
|--------------------------------|--------------|
| Fondsøgning/Private investorer | 300.000 kr |
| Struer Kommune | 250.000 kr |
| Sponsorater | 10-20.000 kr |


Vores ønske er i kroner fra Struer Kommune: **250.000 kr**

Projekt




2021

Banen i 2020



Banen i 2021
Banen skal ikke bare være stor, den skal være
Danmarks største



Banens nye placering 2021



Banens nye placering vil skabe synlighed, nem adgang for gæster, overblik for pårørende og tilskuer. Banen bliver let tilgængelig for alle.

Den bliver et kæmpe aktiv for havnens aktivitet sammen med kabelbanen, restauranter, isbod, sejlerne og meget mere.



Hvad koster Danmarks største bane at etablere??

| Produkt | Stk./dage | Pris excl. moms | Pris inkl. moms |
|-----------------------|------------------|------------------------|------------------------|
| LML Sport (Ny bane | 1 stk. | 375.000,00,- | 468.750,00,- |
| Beton klodser | 28 stk. | 33.600,00,- | 42.000,00,- |
| Båd til beton klodser | 2 dage | 32.000,00,- | 40.000,00,- |
| Dykker | 2 dage | 5.000,00,- | 6.250,00,- |
| Div. hjælpemidler | 1 stk. | 5.000,00,- | 6.250,00,- |
| Pris i alt | 1 stk. | 450.600,00,- | 563.250,00,- |

Hvordan får vi finansieret Danmarks største bane?

Økonomi plan:

Der søges om fondsmidler for 300.000,00,-

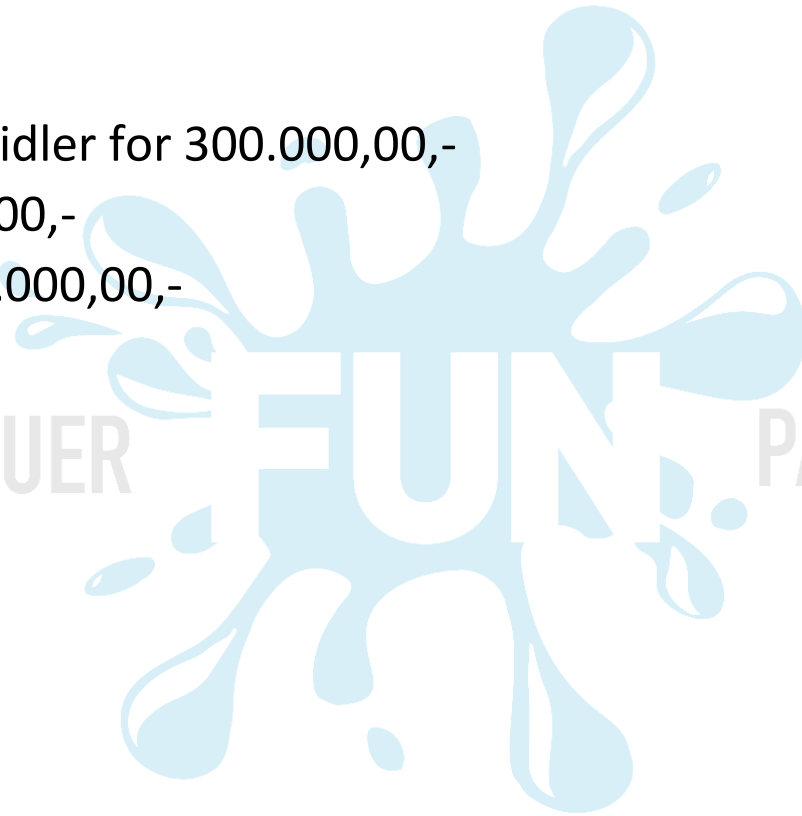
Sponsorat 10-20.000,00,-

Struer Kommune 250.000,00,-

STRUER

FUN!

PARK



De korte linier

Struer Fun Park afprøvede i sommeren i 2020 på Struer Havn en testbane i samarbejde med Struer Kommune. Banen var en lille testbane for at vise hvad den kan samt vise omgivelserne at den har sin plads i havnen. Struer Fun Park var en del af det blomstrende havneliv i og omkring havnen i Struer og var dermed en essentiel del i at skabe den mest aktive havn Struer indtil nu har set. Havnen blev i sommeren 2020 katalysator for tiltrækning af turister fra Danmark og udlandet, samt aktivering af de Struerboere som ikke kunne rejse ud, men i stedet brugte deres sommerferie hjemme i Struer – De fik en sommerferie som er værd at huske.

I år 2021 er planen at banen skal blive en reel legeplads i vandet som kan rumme 50 gæster. Missionen er at skabe en kæmpe aktivitet for hele Nordvestjyllands befolkning. Det er værd at køre efter. Vi forventer at der bliver skabt et område hvor man kan være aktiv, der bliver skabt en aktivitet som kan bringe folk sammen om leg og glæde.

Baggrund og indhold

Det hele startede med at vi for nogle år siden fik en vanvittig ide da vi sad sydpå, vi legede som små børn på den oppustede forhindringsbane/hoppeland/legeplads som der var på campingpladsen.

Den ide var simpelthen for god til vi ønskede den skulle falde i "havnen" og ikke blive virkelighed. Vi har i flere år undersøgt hvordan sådan noget fungerer? hvor længe kan sådan en bane holde? Hvad er økonomien i sådan en bane? Hvad er den rette placering? Hvordan får vi skabt interessen? Hvem kan levere banen? alt dette og meget meget mere.

I starten af 2020 tog vi det første spadestik og forelagde projektet for Struer Kommune, som ligesom os, selvfølgelig også havde en masse spørgsmål som de ønskede besvaret, både i forhold til sikkerhed, placering og "hvad er en legeplads i vandet egentlig"? og selvfølgelig meget mere.

Midt i alt dette kom der pludselig en efterhånden meget velkendt Virus ind over planlægningen af et fremtidig projekt. Da kommunen, ligesom os så hvad denne virus gjorde ved samfundet fik vi travlt, da vi selvfølgelig ønskede at skabe en aktivitet som var ude i naturen og var det man kan kalde "CoronaVenlig". Projektet blev sat i værk, og vi fik skabt en prøvebane som bestod af 4 enheder i vandet. Der var interesse for sådan en aktivitet, om den havde sin rette placering i havnebassinet, både i forhold til at den ikke var til gene for sejlere, beboere eller andre interessenter på havnen.

Sommeren 2020 var ikke ligefrem det vejr man kunne håbe på når vi nu alle var opfordret til at blive hjemme i dejlige Danmark, men trods udfordringer med det danske sommervejr så lykkedes det os alligevel at skabe en masse aktivitet på og udenfor banen.

Vi fik uddelt fribilletter til omkring 500 personer og havde yderligere ca 500 besøgende ved siden af som er registreret. Dertil havde vi en række frie dage og nogle aktivitetsdage som også gjorde at mange besøgende var igennem. Vi har haft besøg af radioen i samarbejde med "destination limfjorden" Vi har haft besøg af dk4 "GoNorth" ved Ketil.

Alt i alt har vi haft et rigtig godt år, som vi rigtig gerne vil udvide til at det kan blive en permanent og vedvarende succes for børn, unge og gamle at komme på besøg hos os. 2021 skal ud fra hvad vi håber, byde på en bane som kan rumme 50 gæster af gangen. Banen skal bringe folk op af sofaen og ud i den friske luft og være aktive.

Vi har i samarbejde med Struer kommune og Struer Havn allerede fået lavet den store handlingsplan for hvor og hvordan det hele skal foregå.

Banen skal placeres så tæt på kajen som muligt, så man både kan være en del af det sjove på vand og til lands. Man skal som forældre kunne sidde og nyde sine børn. Forbipasserende skal kunne se og føle glæden fra de der leger. Kort fortalt placeringen er helt i top.

Banen skal udvides op til 16-20 enheder så ca 5 gange større end prøvebanen. Det bliver Skandinaviens største ud fra hvad leverandøren har kunnet fortælle.

Der bliver lavet flere sikkerhedsforanstaltninger, i forhold til at der er krav om at man SKAL bruge redningsvest på banen. Teknologisk institut godkender banen årligt før opstart. Der laves mange information og sikkerhedstavler.

Banen kommer til at blive sådan at den kan flyttes og ændres løbene, så man kan være fleksibel i forhold til ændringer ved Struer Havn, som allerede nu har en masse fremtidsplaner med havnebadet eksempelvis.

Vi står selvfølgelig klar til at fremlægge eller videre informere om projektet hvis i ønsker det.

Struer FunPark Organisation:

Struer FunPark er en folkeoplyst forening, som sigter at skabe fællesskab, fysisk aktivitet, friliv, leg, sammenhold og skabe nye og spændende rammer til unge og gamle i og omkring Struer Havn. Vi vil gøre det ved hjælp af en oppustelig legeplads i vandet.

Projektet styres og organiseres af Struer Fun Park og dets bestyrelse. Koordinering, planlægning og opsætning af banen foretages i tæt samarbejde med havnechefen og organisationen omkring havnen.

Struer kommune indgår i organisation ved at komme og give indblik i hvad der kunne gøres ved projektet så man kan få det maksimale ud af projektet. I samarbejde med kommunen vil vi dermed sikre et stærkt område som kan udvikles, forbedres og vedligeholdes løbende, ved hjælp af de økonomiske tilgange besøgende skal betale og tilskud fra kommunen. Struer FunPark skal ikke eksistere for egen skyld, men for de mennesker Struer FunPark kan gøre en forskel for.

Nye park + nuværende elementer

