

Fra: kasserer@vo-roklub.dk
Sendt: 27. januar 2022 15:58
Til: \$Kystdirektoratet (kdi)
Emne: Ansøgning om etablering af bådebro
Vedhæftede filer: Ansøgning om tilladelse af ny bådebro til Vordingborg ro- og kajakklub.pdf; Placering bådebro.PNG; Kort fra danskehavnelods.png; Ny bådebro.jpg

Kategorier: Rød

Til kystdirektoratet

Jeg vedhæfter hermed udfyldt ansøgningsblanket om tilladelse til etablering af bådebro. Jeg har efter bedste evne udfyldt ansøgningsblanketten, men skal alligevel præcisere følgende:

- Vordingborg ro- og kajakklub er ansøger om etableringen af bådebroen. Bådebroen betales, ejes og drives af Vordingborg ro- og kajakklub. Bådebroen placeres på samme position som den eksisterende, gamle bådebro, som er udtjent og som bortfjernes
- Vordingborg Kommune ejer arealet, hvor Vordingborg ro- og kajakklubs klubhus og landfæstet af bådebroen er beliggende
- De væsentligste dele af den eksisterende bådebro har ligget på samme placering siden 1972, altså i 50 år

Jeg vedhæfter endvidere

- Satellitbillede af den eksisterende bådebros placering
- Kort over nordhavnen i Vordingborg taget fra <http://www.danskehavnelods.dk/>, hvor Vordingborg ro- og kajakklubs eksisterende bådebro er den østligste af de indtegnede broer
- En tegning af dimensioner mv. af såvel den eksisterende som den nye bådebro

Med venlig hilsen

Nils Capion

Kasserer, Vordingborg ro- og kajakklub



Ansøgning om tilladelse til anlæg på søterritoriet

Dette ansøgningsskema benyttes ved ansøgning om tilladelser til etablering, renovering og udvidelse af anlæg på søterritoriet.

Husk at læse vejledningen på side 6, før skemaet udfyldes.

Eventuelle spørgsmål til ansøgningsskema og vejledning rettes til Kystdirektoratet på tlf. 99 63 63 63 eller via e-mail kdi@kyst.dk.

Bemærk: En ansøgning kan først behandles, når alle nødvendige oplysninger foreligger.

Til Kystdirektoratets notater:

Dato for modtagelse:	_____	Journal nr.:	_____
Projekttype:	_____	Sagsbehandler:	_____

A. Oplysninger om ejere af den eller de matrikler, hvor anlægget opføres

Navn Vordingborg Kommune		
Adresse Valdemarsgade 43		
Lokalt stednavn 	Postnr. 4760	By Vordingborg
Telefon nr. 55 36 36 36	Mobil nr. 	E-mail



B. Evt. repræsentant (entreprenør, rådgiver eller lignende)

Navn

Nils Capion (kasserer for Vordingborg ro- og kajakklub)

Adresse

Ålevænget 3

Lokalt stednavn

Postnr.

By

4760

Vordingborg

Telefon nr.

Mobil nr.

E-mail

24630038

nilscapion@gmail.com (privat)

C. Offentliggørelse af oplysninger

Ansøger giver ved underskrift tilladelse til, at ansøgningsmaterialet må offentliggøres på Kystdirektoratets hjemmeside www.kyst.dk. I henhold til persondataloven vil personfølsomme oplysninger, eller andre oplysninger friholdt for aktindsigt, uanset denne accept ikke blive offentliggjort.

Dato

27/1-2022

Underskrift

Nils Capion

D. Anlæggets placering

Adresse

Nordhavnsvej 56

Postnr.

By

Kommune

4760

Vordingborg

Vordingborg

Matrikel nr. og ejerlavsbetegnelse

Iselingen Hgd., Vordingborg Jorder, matrikelnummer 3ce, Ejendomsnummer 23149



E. Beskrivelse af anlægget i sin helhed

Kan evt. uddybes i bilag

Vordingborg ro- og kajakklubs eksisterende bådebro er udtjent og skal erstattes af en helt ny opdateret til tidens standard.

Den nye bådebro placeres samme sted som den eksisterende. Længden af bådebroen er den samme som den eksisterende, men bredden er forøget for at give plads til en bådrampe, som dels muliggør isætning og optagning af robåde året rundt (hvilket ikke er muligt i vinterhalvåret med den nuværende bro), og dels en generel lettere isætning og optagning af robåde året rundt (klubbens ældre medlemmer og kvinder har svært ved at håndtere den nuværende løsning).

Vordingborg ro- og kajakklub ejer og driver klubhus og bådebro. Vordingborg Kommune stiller arealer til rådighed for klubhus og bådebro.

Den nuværende bådebros placering fremgår af vedhæftede satellitfoto. Endvidere fremgår dimensionerne af den eksisterende såvel som den nye bådebro af vedhæftede skitse.

F. Beskrivelse af planlagte arbejdsmetoder

Kan evt. uddybes i bilag

Den nye bro fremstilles og installeres af to firmaer, hvor det ene firma står for den faste del, og det andet firma af det øvrige.



G. Uddybning

Skal der i forbindelse med anlægget foretages uddybning?

- Ja
 Nej

Hvis ja skal mængden for uddybningen angives _____ m³

Beskrivelse af hvordan sedimentet fra uddybningen efterfølgende tænkes behandlet:

|

H. Opfyldning

Skal der i forbindelse med anlægget foretages opfyldning på søterritoriet?

- Ja
 Nej

Hvis ja skal mængden af opfyldningsmateriale angives _____ m³

Beskrivelse af opfyldningsmaterialets kvalitet:

|

I. Nødvendige bilag

Følgende bilag skal vedlægges:

- Søkort med indtegnet anlæg
- Matrikelkort med indtegnet anlæg
- Plan- og skitsetegning over det samlede anlæg
- Målsatte snittegninger over eventuelle moler, broer mv.
- Målfast oversigtskort med hele anlægget indtegnet
- Samtykkeerklæringer fra berørte grundejere



Evt. andet relevant materiale:

|

J. Erklæring og underskrift

Undertegnede ansøger erklærer, at oplysninger, der står i ansøgningen, er i overensstemmelse med de faktiske forhold.

Dato	Fulde navn <i>(benyt blokbogstaver)</i>	Underskrift
27/1 - 2022	NILS CAPION	Nils Capion

Ansøgningen sendes med post til:
Kystdirektoratet
Højbovej 1
Postboks 100
7620 Lemvig

Eller via e-mail: kdi@kyst.dk

Vejledning til ansøgningskema

(vedrørende ansøgning om tilladelse til anlæg på søterritoriet)

Punkt A. Oplysninger om ejere

Her anføres navn, adresse mv. på ejere af den eller de matrikler, hvor anlægget opføres på eller ud for. Er der flere ansøgere, kan det anføres i et vedlagt bilag.

Punkt B. Evt. repræsentant (entreprenør, ingeniør eller lignende)

Her anføres navn, adresse mv. på den person, der fungerer som kontaktperson (projektansvarlig) under sagens behandling, det kan for eksempel være et entreprenør- eller ingeniørfirma.

Punkt C. Offentliggørelse af oplysninger

Kystdirektoratet er forpligtiget til at orientere naboer og andre berørte parter om ansøgninger om tilladelse til anlæg på søterritoriet. Ved orienteringen sker der altid en videregivelse af de oplysninger, som er angivet i skemaet. Endvidere offentliggøres ansøgningen på Kystdirektoratets hjemmeside.

Punkt D. Anlæggets placering

Her anføres projektets adresse, dvs. dets fysiske placering. Det er vigtigt for sagens behandling, at matrikelnumre samt ejerlav angives. Disse oplysninger kan findes i ejendommens skøde eller indhentes fra kommunen eller på internettet, f.eks. på www.miljoportalen.dk.

Punkt E. Beskrivelse af anlægget

Nordhavnsvej

Vordingborg Rø- og Kajakklub

Strandpromenaden



Vordingborg Nordhavn

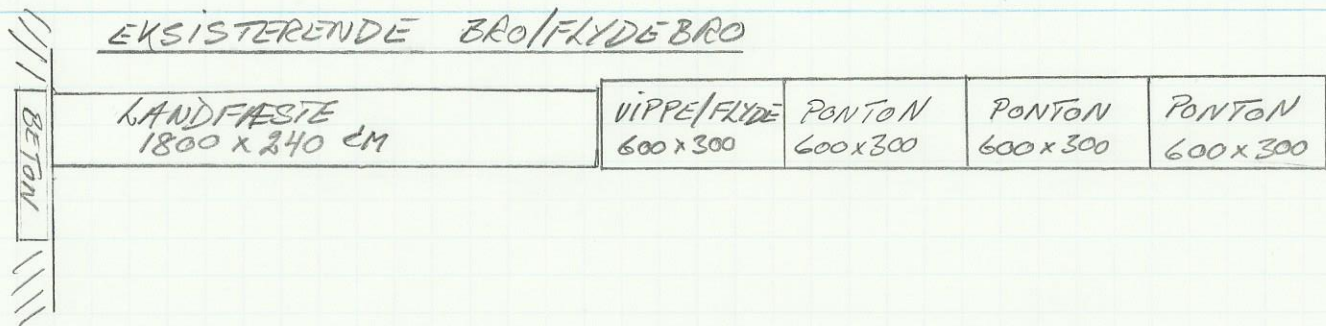
Plan opdateret 31-05-2019



VORDINGBORG
RO- OG KAJAK KLUB

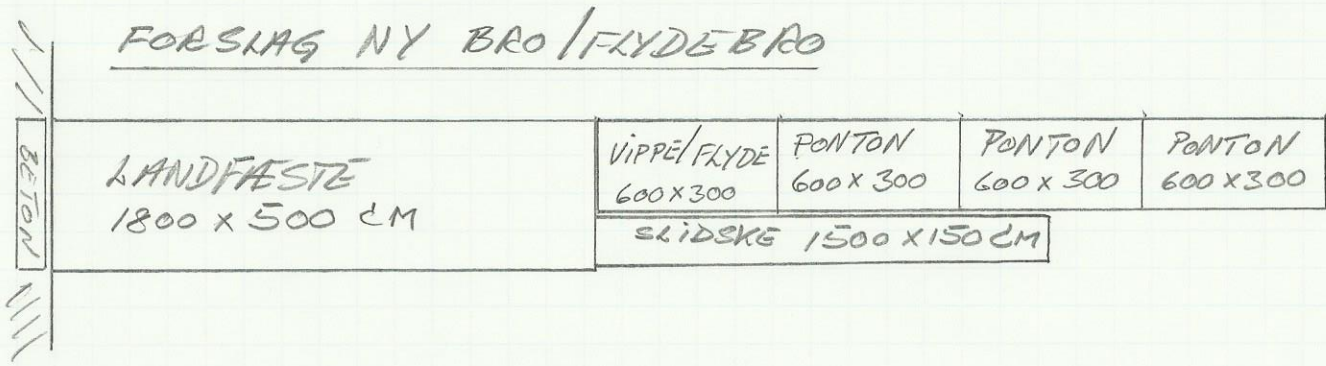
EKSISTERENDE BRO/FLYDEBRO

CA 1: 250 CM

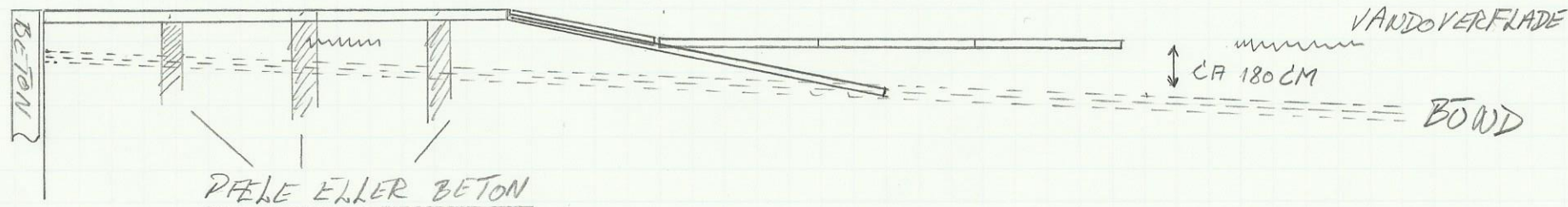


LAND/GRAES/FLISE

FORSLAG NY BRO/FLYDEBRO



FORSLAG NY BRO/FLYDEBRO



17-1-2022
STIG JENSEN



Ansøgning om tilladelse til anlæg på søterritoriet

Dette ansøgningsskema benyttes ved ansøgning om tilladelser til etablering, renovering og udvidelse af anlæg på søterritoriet.

Husk at læse vejledningen på side 6, før skemaet udfyldes.

Eventuelle spørgsmål til ansøgningsskema og vejledning rettes til Kystdirektoratet på tlf. 99 63 63 63 eller via e-mail kdi@kyst.dk.

Bemærk: En ansøgning kan først behandles, når alle nødvendige oplysninger foreligger.

Til Kystdirektoratets notater:

Dato for modtagelse:	_____	Journal nr.:	_____
Projekttype:	_____	Sagsbehandler:	_____

A. Oplysninger om ejere af den eller de matrikler, hvor anlægget opføres

Navn Vordingborg Kommune		
Adresse Valdemarsgade 43		
Lokalt stednavn 	Postnr. 4760	By Vordingborg
Telefon nr. 55 36 36 36	Mobil nr. 	E-mail



B. Evt. repræsentant (entreprenør, rådgiver eller lignende)

Navn

Nils Capion (kasserer for Vordingborg ro- og kajakklub)

Adresse

Ålevænget 3

Lokalt stednavn

Postnr.

By

4760

Vordingborg

Telefon nr.

Mobil nr.

E-mail

24630038

nilscapion@gmail.com (privat)

C. Offentliggørelse af oplysninger

Ansøger giver ved underskrift tilladelse til, at ansøgningsmaterialet må offentliggøres på Kystdirektoratets hjemmeside www.kyst.dk. I henhold til persondataloven vil personfølsomme oplysninger, eller andre oplysninger friholdt for aktindsigt, uanset denne accept ikke blive offentliggjort.

Dato

27/1-2022

Underskrift

Nils Capion

D. Anlæggets placering

Adresse

Nordhavnsvej 56

Postnr.

By

Kommune

4760

Vordingborg

Vordingborg

Matrikel nr. og ejerlavsbetegnelse

Iselingen Hgd., Vordingborg Jorder, matrikelnummer 3ce, Ejendomsnummer 23149



E. Beskrivelse af anlægget i sin helhed

Kan evt. uddybes i bilag

Vordingborg ro- og kajakklubs eksisterende bådebro er udtjent og skal erstattes af en helt ny opdateret til tidens standard.

Den nye bådebro placeres samme sted som den eksisterende. Længden af bådebroen er den samme som den eksisterende, men bredden er forøget for at give plads til en bådrampe, som dels muliggør isætning og optagning af robåde året rundt (hvilket ikke er muligt i vinterhalvåret med den nuværende bro), og dels en generel lettere isætning og optagning af robåde året rundt (klubbens ældre medlemmer og kvinder har svært ved at håndtere den nuværende løsning).

Vordingborg ro- og kajakklub ejer og driver klubhus og bådebro. Vordingborg Kommune stiller arealer til rådighed for klubhus og bådebro.

Den nuværende bådebros placering fremgår af vedhæftede satellitfoto. Endvidere fremgår dimensionerne af den eksisterende såvel som den nye bådebro af vedhæftede skitse.

F. Beskrivelse af planlagte arbejdsmetoder

Kan evt. uddybes i bilag

Den nye bro fremstilles og installeres af to firmaer, hvor det ene firma står for den faste del, og det andet firma af det øvrige.



G. Uddybning

Skal der i forbindelse med anlægget foretages uddybning?

- Ja
 Nej

Hvis ja skal mængden for uddybningen angives _____ m³

Beskrivelse af hvordan sedimentet fra uddybningen efterfølgende tænkes behandlet:

|

H. Opfyldning

Skal der i forbindelse med anlægget foretages opfyldning på søterritoriet?

- Ja
 Nej

Hvis ja skal mængden af opfyldningsmateriale angives _____ m³

Beskrivelse af opfyldningsmaterialets kvalitet:

|

I. Nødvendige bilag

Følgende bilag skal vedlægges:

- Søkort med indtegnet anlæg
- Matrikelkort med indtegnet anlæg
- Plan- og skitsetegning over det samlede anlæg
- Målsatte snittegninger over eventuelle moler, broer mv.
- Målfast oversigtskort med hele anlægget indtegnet
- Samtykkeerklæringer fra berørte grundejere



Evt. andet relevant materiale:

|

J. Erklæring og underskrift

Undertegnede ansøger erklærer, at oplysninger, der står i ansøgningen, er i overensstemmelse med de faktiske forhold.

Dato	Fulde navn <i>(benyt blokbogstaver)</i>	Underskrift
27/1 - 2022	NILS CAPION	Nils Capion

Ansøgningen sendes med post til:
Kystdirektoratet
Højbovej 1
Postboks 100
7620 Lemvig

Eller via e-mail: kdi@kyst.dk

Vejledning til ansøgningskema

(vedrørende ansøgning om tilladelse til anlæg på søterritoriet)

Punkt A. Oplysninger om ejere

Her anføres navn, adresse mv. på ejere af den eller de matrikler, hvor anlægget opføres på eller ud for. Er der flere ansøgere, kan det anføres i et vedlagt bilag.

Punkt B. Evt. repræsentant (entreprenør, ingeniør eller lignende)

Her anføres navn, adresse mv. på den person, der fungerer som kontaktperson (projektansvarlig) under sagens behandling, det kan for eksempel være et entreprenør- eller ingeniørfirma.

Punkt C. Offentliggørelse af oplysninger

Kystdirektoratet er forpligtiget til at orientere naboer og andre berørte parter om ansøgninger om tilladelse til anlæg på søterritoriet. Ved orienteringen sker der altid en videregivelse af de oplysninger, som er angivet i skemaet. Endvidere offentliggøres ansøgningen på Kystdirektoratets hjemmeside.

Punkt D. Anlæggets placering

Her anføres projektets adresse, dvs. dets fysiske placering. Det er vigtigt for sagens behandling, at matrikelnumre samt ejerlav angives. Disse oplysninger kan findes i ejendommens skøde eller indhentes fra kommunen eller på internettet, f.eks. på www.miljoportalen.dk.

Punkt E. Beskrivelse af anlægget

Nordhavnsvej

Vordingborg Rø- og Kajakklub

Strandpromenaden



Vordingborg Nordhavn

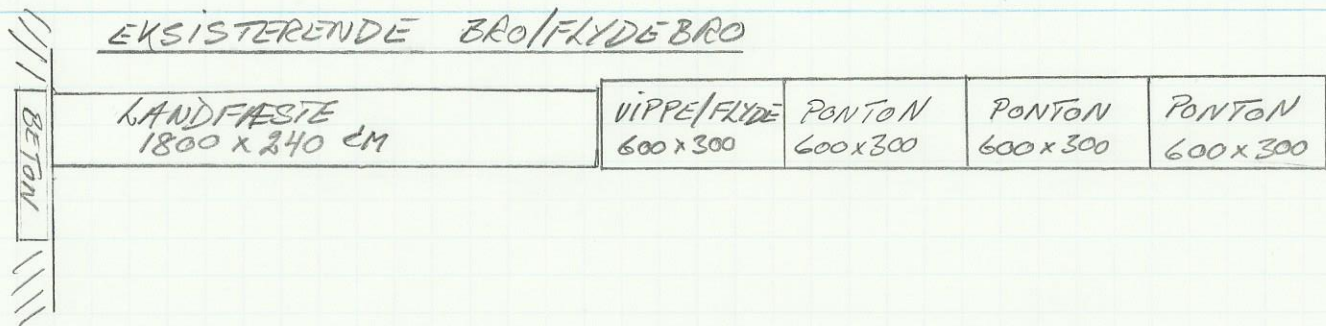
Plan opdateret 31-05-2019



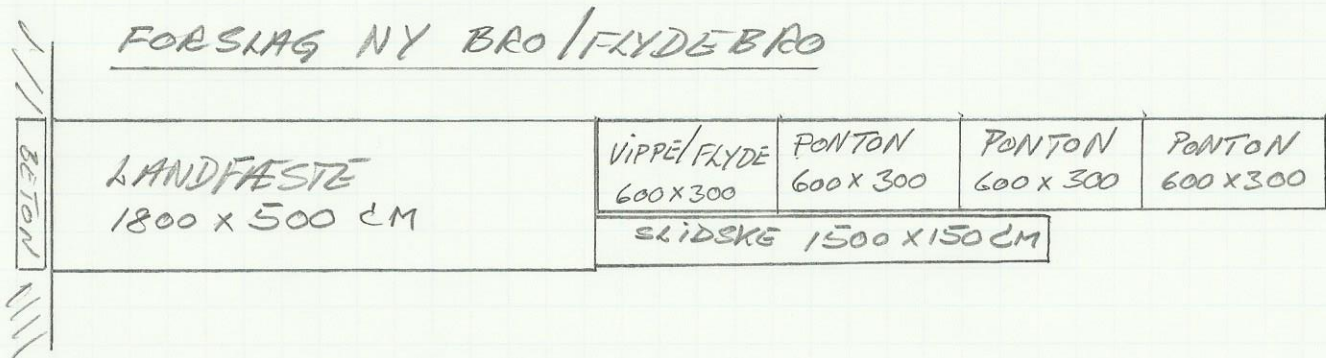
VORDINGBORG
RO- OG KAJAK KLUB

EKSISTERENDE BRO/FLYDEBRO

CA 1: 250 CM

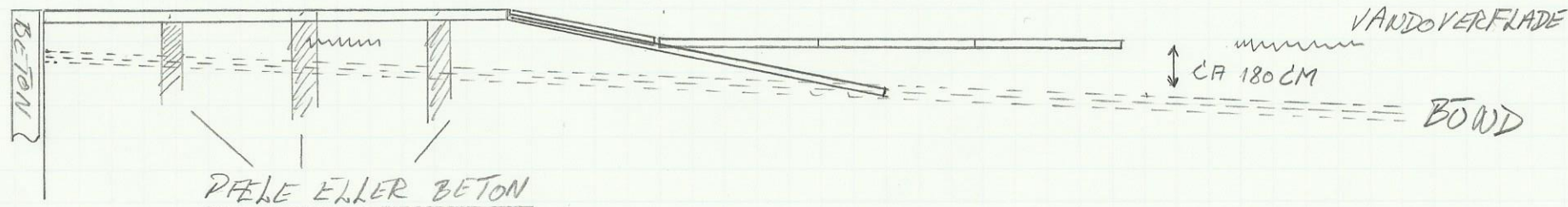


FORSLAG NY BRO/FLYDEBRO



KANAL/SØAFS/FLISER

FORSLAG NY BRO/FLYDEBRO



17-1-2022
STIG JENSEN