



Jammerbugt Kommune
Att. Henrik Hansen <hnh@jammerbugt.dk>

Naturbeskyttelse (F2
postkasse)
J.nr. 2026 - 52544
Ref. jkw
Den 4. maj 2026

Tilladelse til placering og udformning af udvidelse af stuehus inden for strandbeskyttelseslinjen på matr. 45 Gjøl By, Gjøl, Limfjordsgade 122, 9440 Aabybro, Jammerbugt Kommune

Ansøgning

Jammerbugt Kommune har på vegne ejeren af ejendommen søgt om tilladelse til udvidelse af stuehus på landbrugsejendom inden for strandbeskyttelseslinjen på matr. 45 Gjøl By, Gjøl, Limfjordsgade 122, 9440 Aabybro, Jammerbugt Kommune.

Afgørelse

Kystdirektoratet giver tilladelse efter naturbeskyttelseslovens¹ § 15a, stk. 1, nr. 6, til at udvide stuehus ved at indrette bolig i en driftsbygning med en placering og udformning som beskrevet i ansøgningen.

Tilladelsen gælder kun strandbeskyttelseslinjen. Ansøger skal selv undersøge, om projektet kræver tilladelse efter anden lovgivning.

Tilladelsen bortfalder, hvis den ikke er udnyttet inden 3 år efter, at den er meddelt, jf. naturbeskyttelseslovens § 66, stk. 2.

Lovgrundlaget for afgørelsen fremgår af bilag 1.

Afgørelsen kan påklages

Afgørelsen kan påklages inden for fire uger.

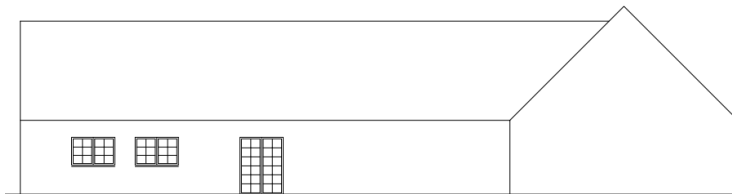
Tilladelsen må ikke udnyttes før klagefristen er udløbet. Hvis der bliver klaget over afgørelsen, er tilladelsen ikke gældende før klagesagen er færdigbehandlet. Kystdirektoratet giver direkte besked til ansøger, hvis der bliver klaget over afgørelsen.

¹ Lovbekendtgørelse nr. 927 af 28. juni 2024 om naturbeskyttelse

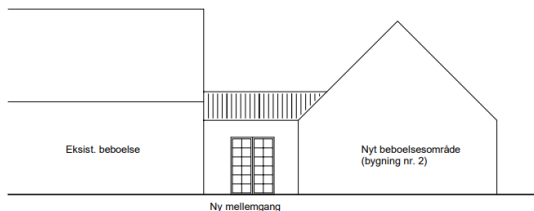
Redegørelse for sagen

Ejendommen er en landbrugsejendom med et tilliggende på 4,5 ha.
Stuehus har et bebygget areal på 112 m² og en udnyttet overetage på 72 m² - i alt et boligareal på 184 m².

Stuehusets boligareal ønskes udvidet med ved at indrette bolig i 61 m² af en driftsbygning og forbinde den med stuehuset med en mellemgang på 5 m². Det samlede boligareal bliver herved 250 m².




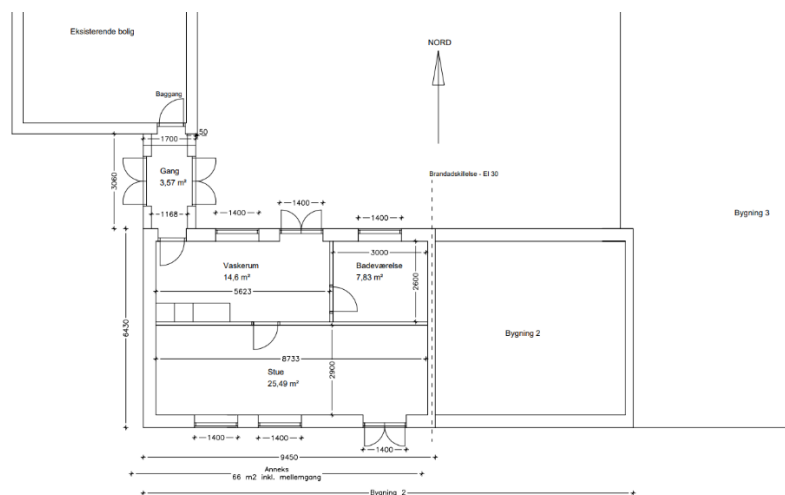
FACADE MOD SYD



FACADE MOD VEST

112 72

Ændret facade på driftsbygningen og ny grundplan



Vurdering efter lovgivning om international naturbeskyttelse

I behandlingen af en ansøgning om dispensation fra strandbeskyttelseslinjen skal Kystdirektoratet vurdere, om det ansøgte kan påvirke Natura 2000-områder eller dyre- og plantearter på habitatdirektivets bilag IV.

Ejendommen ligger på til Natura 2000-område Nr. 15 - Nibe Bredning, Halkær Ådal og Sønderup Ådal ligger ca. 500 m mod sydøst. Når der henses til det ansøgte karakter og dets placering er det Kystdirektoratets vurdering, at det ansøgte ikke kan påvirke Natura 2000-området, og der er derfor ikke behov for en nærmere konsekvensvurdering. Det vurderes endvidere, at det ansøgte projekt ikke vil medføre beskadigelse/ødelæggelse af plantearter eller yngle- eller rasteområder for de dyrearter, der fremgår af habitatdirektivets bilag IV, idet Kystdirektoratet vurderer, at lokaliteten ikke er et potentielt levested for bilag IV-arter.

Begrundelse for afgørelsen

Efter det oplyste om ejendommens eksisterende bebyggelse og drift mv., lægger Kystdirektoratet til grund, at der er tale om opførelse af byggeri, som er nødvendig for ejendommens drift som landbrugsejendom.

Det ansøgte ligger inden for strandbeskyttelseslinjen og forudsætter derfor tilladelse efter naturbeskyttelsesloven.

Efter naturbeskyttelseslovens § 15a, stk. 1, nr. 6, gælder forbuddet i § 15, stk. 1, ikke for byggeri, der er erhvervsmæssigt nødvendigt for den pågældende ejendoms drift som landbrugs- eller skovbrugsejendom og som opføres i umiddelbar tilknytning til eksisterende bygninger, idet der dog kræves tilladelse, for så vidt angår de nævnte bygningers nærmere beliggenhed og ydre udformning.

Efter administrativ praksis meddeles normalt tilladelse efter strandbeskyttelseslinjen til at genopføre et nyt stuehus eller ombygge og udvide et eksisterende, idet en landbrugsejendom efter landbrugslovens § 9, skal holdes forsynet med en passende beboelse, hvilket efter praksis betyder, at der almindeligvis dispenseres til op til 250 m² boligareal eller tilsvarende som eksisterende hvis det overstiger 250 m².

Kystdirektoratet finder, at der i sagen ikke ses at være forhold, der taler imod den ansøgte udvidelse af stuehuset til 250 m², ved at indrette en del af den nærliggende driftsbygning hertil.

Direktoratet har lagt afgørende vægt på, at der skabes fysisk forbindelse mellem stuehuset og udvidelsen ved at opføre mellemgangen, samt at der ikke sker indretning af to boliger i ejendommen ved at indrette udbygningen med køkken.

På denne baggrund vurderer Kystdirektoratet samlet, at beliggenhed og udformning af udvidelsen af stuehuset er hensigtsmæssig set i forhold til den øvrige bebyggelse og til kystlandskabet.

Kystdirektoratet giver på denne baggrund tilladelse til at udvide stuehuset som ansøgt.

Med venlig hilsen



Jan Kofod Winther
Specialkonsulent
+45 91 35 74 34
jkw@kyst.dk

Bilagsliste:

Bilag 1: Lovgrundlag

Bilag 2: Klagevejledning

Afgørelsen er også sendt til:

- Jammerbugt Kommune, raadhus@jammerbugt.dk
- Danmarks Naturfredningsforening, dn@dn.dk
- Danmarks Naturfredningsforening, Jammerbugt, dnjammerbugt-sager@dn.dk
- Friluftsrådet centralt: fr@friluftsradet.dk
- Friluftsrådet, Kreds Nordvest v/ Jørn Schjötler, nordvest@friluftsradet.dk
- Dansk Ornitologisk Forening, natur@dof.dk og dof@dof.dk
- Dansk Ornitologisk Forening, Jammerbugt, jammerbugt@dof.dk
- Dansk Botanisk Forening, Jyllandskredsen, nbu_jyl@botaniskforening.dk
- Dansk Kano og Kajak Forbund, miljo@kano-kajak.dk
- Danmarks Jægerforbund, sager@jaegerne.dk

raadhus@jammerbugt.dk; dn@dn.dk; dnjammerbugt-sager@dn.dk;
nordvest@friluftsradet.dk; natur@dof.dk; dof@dof.dk; jammerbugt@dof.dk;
fr@friluftsradet.dk; nbu_jyl@botaniskforening.dk; miljo@kano-kajak.dk;
sager@jaegerne.dk; hnh@jammerbugt.dk;

Afgørelsen offentliggøres desuden på Kystdirektoratets hjemmeside, www.kyst.dk.

Bilag 1: Lovgrundlag

Naturbeskyttelsesloven

Af naturbeskyttelseslovens² § 15 fremgår, at der ikke må foretages ændringer i tilstanden af strandbredder eller af andre arealer, der ligger mellem strandbredden og strandbeskyttelseslinjen. Formålet med bestemmelserne om strandbeskyttelse er at sikre, at arealerne nær kysten bevares så uberørte som muligt. Hermed varetages landskabelige, biologiske og rekreative hensyn.

Forbuddet mod tilstandsændringer betyder bl.a., at der ikke må opføres bebyggelse, foretages terrænændringer eller etableres beplantning inden for strandbeskyttelseslinjen. Der må heller ikke etableres hegn, placeres campingvogne og lignende, og der må ikke foretages udstykning, matrikulering eller arealoverførsel, hvorved der fastlægges skel.

En række ændringer er dog umiddelbart undtaget fra forbuddet. Undtagelserne fremgår af lovens §§ 15 a og 15 b. Kystdirektoratet har desuden mulighed for at dispensere til visse anlæg, eller hvis der er tale om et særligt tilfælde, jf. lovens § 65 b.

Af hensyn til de nationale interesser, der er knyttet til kystområderne, administreres bestemmelserne om strandbeskyttelse meget restriktivt. Der dispenseres desuden kun, når dispensationen vil være uden konsekvenser for den fremtidige administration af strandbeskyttelseslinjen.

Lovgivning om international naturbeskyttelse

Ifølge habitatbekendtgørelsen³ skal Kystdirektoratet, før der gives dispensation fra strandbeskyttelseslinjen, vurdere om det ansøgte i sig selv eller i forbindelse med andre planer og projekter kan påvirke et Natura 2000-område væsentligt (en væsentlighedsvurdering). Direktoratet vurderer i den forbindelse, om det ansøgte kan påvirke områdets naturtyper og levesteder samt de arter, som området er udpeget for at bevare. Hvis det ikke kan udelukkes, at det ansøgte kan påvirke et Natura 2000-område væsentligt, skal der foretages en nærmere konsekvensvurdering af projektets virkninger på Natura 2000-området under hensyn til bevaringsmålsætningen for det pågældende område. Viser vurderingen, at projektet vil skade det internationale naturbeskyttelsesområde, kan der ikke meddeles dispensation til det ansøgte.

Kystdirektoratet er desuden forpligtet til at varetage beskyttelseshensyn til en række dyr og planter (arter på habitatdirektivets bilag IV) over alt i landet, det vil sige uanset om de forekommer inden for et af de udpegede Natura 2000-områder eller udenfor. Der kan ikke gives dispensation fra strandbeskyttelseslinjen, hvis det ansøgte kan beskadige eller ødelægge yngle- eller rasteområder for de pågældende dyrearter eller ødelægge de pågældende plantearter.

² Lovbekendtgørelse nr. 927 af 28. juni 2024 om naturbeskyttelse.

³ Bekendtgørelse nr. 1098 af 21. august 2023 om udpegning og administration af internationale naturbeskyttelsesområder samt beskyttelse af visse arter.

Bilag 2: Klagevejledning

Kystdirektoratets afgørelse kan påklages til Miljø- og Fødevarerklagenævnet.

Klagefristen udløber 4 uger efter, at afgørelsen er meddelt. Er afgørelsen offentliggjort på vores hjemmeside, regnes fristen dog altid fra offentliggørelsen. Hvis klagefristen udløber på en lørdag eller helligdag, forlænges klagefristen til den følgende hverdag.

Klageberettigede er, jf. naturbeskyttelseslovens § 86:

- adressaten for afgørelsen
- ejeren af den ejendom, som afgørelsen vedrører
- offentlige myndigheder
- en berørt nationalparkfond oprettet efter lov om nationalparker
- lokale foreninger og organisationer, som har en væsentlig interesse i afgørelsen
- landsdækkende foreninger og organisationer, hvis hovedformål er beskyttelse af natur og miljø
- landsdækkende foreninger og organisationer, som efter deres formål varetager væsentlige, rekreative interesser, når afgørelsen berører sådanne interesser.

Der klages via Klageportalen, der kan findes på www.naevneneshus.dk, eller alternativt på www.borger.dk og www.virk.dk. Der logges ind med MitID. Klagen sendes gennem Klageportalen til den myndighed, der har truffet afgørelsen. En klage er indgivet, når den er tilgængelig for myndigheden i Klageportalen.

Det koster 900 kr. for privatpersoner og 1.800 kr. for virksomheder og organisationer i gebyr at indgive en klage. Betaling foregår via Klageportalen.

Miljø- og Fødevarerklagenævnet skal som udgangspunkt afvise en klage, der kommer uden om Klageportalen, hvis der ikke er særlige grunde til det. Hvis man ønsker at blive fritaget for at bruge Klageportalen, skal man sende en begrundet anmodning til Kystdirektoratet. Kystdirektoratet videresender herefter anmodningen til Miljø- og Fødevarerklagenævnet, som træffer afgørelse om, hvorvidt anmodningen kan imødekommes.

Fristen for eventuelt søgsmål ved domstolene er 6 måneder, jf. § 88, stk. 1, i naturbeskyttelsesloven.