



Lars Qvist  
Strandvejen 49  
9800 Hjørring

Kystdirektoratet  
J.nr. 24/05008-2  
Ref. Jan Kofod Winther  
16-06-2024

## **Dispensation til genopførelse af sommerhus inden for klitfredningslinjen på matr.59g, Lønstrup By, Mårup, Lundrenden 7, 9800 Hjørring, Hjørring Kommune**

### **Ansøgning**

I har søgt om dispensation fra naturbeskyttelseslovens<sup>1</sup> § 8 til genopførelse af sommerhus inden for klitfredningslinjen på ejendommen matr.59g, Lønstrup By, Mårup, Lundrenden 7, 9800 Hjørring, Hjørring Kommune.

Kystdirektoratet meddelte den 17. januar 2024 afslag til en tidligere ansøgning. Nærværende ansøgning er efter drøftelse med direktoratet justeret i forhold hertil.

### **Afgørelse**

Kystdirektoratet giver dispensation efter naturbeskyttelseslovens § 65b, stk. 1, jf. § 8, samt klitfredningsbekendtgørelsen<sup>2</sup> § 1, jf. § 4, til det ansøgte. Dispensationen er meddelt på nedennævnte vilkår.

Dispensationen gælder kun klitfredningslinjen. I skal selv undersøge, om jeres projekt kræver tilladelse efter anden lovgivning.

Dispensationen bortfalder, hvis den ikke er udnyttet inden 3 år efter, at den er meddelt, jf. naturbeskyttelseslovens § 66, stk. 2.

I kan læse mere om lovgrundlaget for afgørelsen i bilag 1.

### **Afgørelsen kan påklages**

Afgørelsen kan påklages inden for fire uger. I kan se en klagevejledning i bilag 2.

I må ikke udnytte dispensationen før klagefristen er udløbet. Hvis der bliver klaget over afgørelsen, er dispensationen ikke gældende før klagesagen er færdigbehandlet. I vil få direkte besked fra Kystdirektoratet med oplysninger om, hvordan I skal forholde jer, hvis der bliver klaget over afgørelsen.

---

<sup>1</sup> Lovbekendtgørelse nr. 1392 af 4. oktober 2022 om naturbeskyttelse.

<sup>2</sup> Bekendtgørelse nr. 1061 af 21. august 2018 om klitfredning.

### Vilkår for dispensationen

- Der må ikke foretages terrænændringer i forbindelse med byggeriet udover det, der er nødvendigt for sommerhusets opførelse.
- Kørsel inden for klitfredningen skal begrænses til et minimum uden for lovligt anlagte veje.
- Eventuel overskudsjord fra gravearbejder/udgravning skal køres bort til en placering uden for de klitfredede arealer.

### Redegørelse for sagen

Ejendommen er et sommerhus, der ligger i 1. række ud mod kysten. Sommerhuset har ifgl. BBR et boligareal på 60 m<sup>2</sup> samt en garage på 15 m<sup>2</sup>. Ansøger har opmålt boligarealet til 61,3 m<sup>2</sup>.

Det eksisterende sommerhus nedrives og gemopføres med en vinkel og placering, så det lever op til nuværende regler for afstand til skel. Arealet øges med 5,3 m<sup>2</sup> begrundet i 25 cm øget udvendig isolering, hvorved det bebyggede boligareal bliver 66,6 m<sup>2</sup> og der anlægges fuld kælder under hovedhus uden kældervinduer og alenen med indvendig adgang. Der isættes 2 stk ovenlys med dimensionerne 78 x 98 cm i tagfladen mod syd.

Garagen ændres til redskabsrum (udehuset) med samme areal, men med lidt ændrede dimensioner og placering i relation til hovedhuset.



*Eksisterende sommerhus*



*facade mod nord*



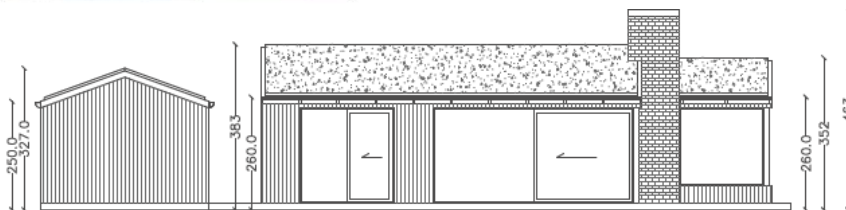
*facade mod vest*



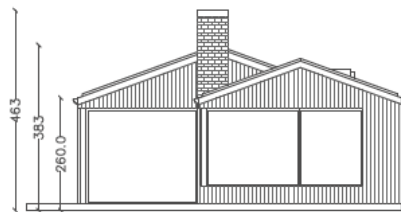
facade mod syd



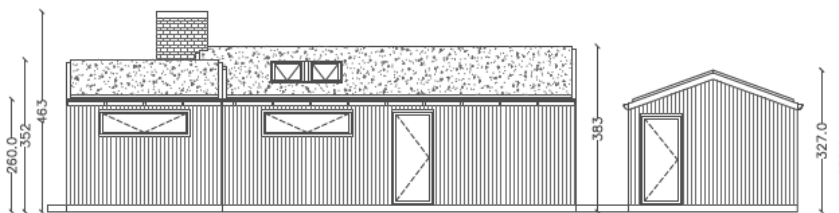
facade mod øst



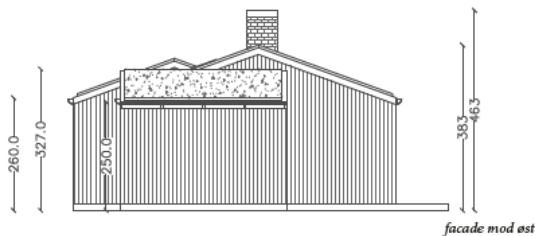
facade mod nord



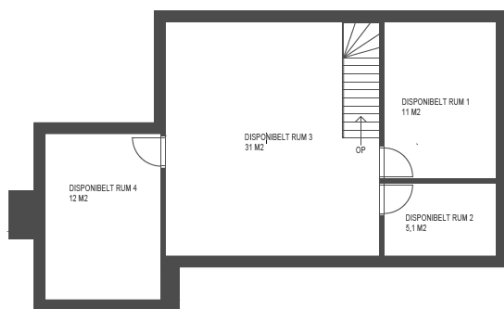
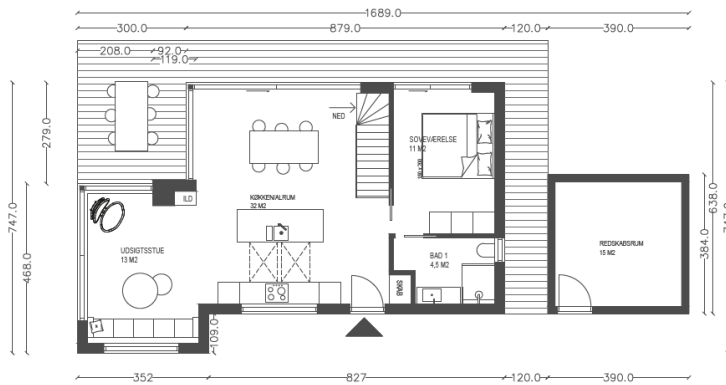
facade mod vest



facade mod syd



facade mod øst



Kælderplan





### **Vurdering efter lovgivning om international naturbeskyttelse**

I behandlingen af en ansøgning om dispensation fra strandbeskyttelseslinjen skal Kystdirektoratet vurdere, om det ansøgte kan påvirke Natura 2000-områder eller dyre- og plantearter på habitatdirektivets bilag IV.

Det nærmeste Natura 2000-område ligger ca. 2.400 m mod syd. Når der henses til det ansøgtes karakter og dets placering er det Kystdirektoratets vurdering, at det ansøgte ikke kan påvirke Natura 2000-området, og der er derfor ikke behov for en nærmere konsekvensvurdering. Det vurderes endvidere, at det ansøgte projekt ikke vil medføre beskadigelse/ødelæggelse af plantearter eller yngle- eller rasteområder for de dyrearter, der fremgår af habitatdirektivets bilag IV, idet Kystdirektoratet vurderer, at lokaliteten ikke er et potentielt levested for bilag IV-arter.

### **Begrundelse for afgørelsen**

Det ansøgte ligger inden for klitfredningslinjen og forudsætter derfor dispensation efter naturbeskyttelsesloven.

Efter administrativ praksis meddeles normalt dispensation fra klitfredningslinjen til – efter nedrivning - at genopføre et nyt sommerhus, forudsat den eksisterende bygning ikke er så forfalden, at den ikke repræsenterer nogen værdi af betydning, dvs. er en egentlig ruin. Det er som udgangspunkt en forudsætning, at bygningen opføres med omtrent samme placering, størrelse og karakter som den gamle, ligesom det er en betingelse, at den nye bygning anvendes til samme formål som hidtil.

På baggrund af de oplysninger Kystdirektoratet har modtaget i sagen om bygningens udformning og placering mv., vurderes det, at det ansøgte er omfattet af ovennævnte praksis, og at der derfor kan dispenseres fra klitfredningen.

Kystdirektoratet giver på denne baggrund dispensation til [beskrivelse af forhold].

Med venlig hilsen

Jan Kofod Winther  
Specialkonsulent  
jkw@kyst.dk

### **Bilagsliste:**

Bilag 1: Lovgivning

Bilag 2: Klagevejledning



**Afgørelsen er også sendt til:**

- Hjørring Kommune, [hjoerring@hjoerring.dk](mailto:hjoerring@hjoerring.dk)
- Danmarks Naturfredningsforening, [dn@dn.dk](mailto:dn@dn.dk)
- Danmarks Naturfredningsforening, Hjørring, [hjoerring@dn.dk](mailto:hjoerring@dn.dk)
- Friluftsrådet centralt: [fr@friluftsradet.dk](mailto:fr@friluftsradet.dk)
- Friluftsrådet, Kreds Vendsyssel v/ Thomas Elgaard Jensen, [vendsyssel@friluftsradet.dk](mailto:vendsyssel@friluftsradet.dk)
- Dansk Ornitologisk Forening, [natur@dof.dk](mailto:natur@dof.dk) og [dof@dof.dk](mailto:dof@dof.dk)
- Dansk Ornitologisk Forening, Hjørring, [hjoerring@dof.dk](mailto:hjoerring@dof.dk)
- Dansk Botanisk Forening, Jyllandskredsen, [dbf.oestjylland@gmail.com](mailto:dbf.oestjylland@gmail.com)
- Dansk Kano og Kajak Forbund, [miljo@kano-kajak.dk](mailto:miljo@kano-kajak.dk)

[hjoerring@hjoerring.dk](mailto:hjoerring@hjoerring.dk); [dn@dn.dk](mailto:dn@dn.dk); [hjoerring@dn.dk](mailto:hjoerring@dn.dk); [fr@friluftsradet.dk](mailto:fr@friluftsradet.dk);  
[vendsyssel@friluftsradet.dk](mailto:vendsyssel@friluftsradet.dk); [natur@dof.dk](mailto:natur@dof.dk); [dof@dof.dk](mailto:dof@dof.dk); [hjoerring@dof.dk](mailto:hjoerring@dof.dk);  
[dbf.oestjylland@gmail.com](mailto:dbf.oestjylland@gmail.com); [miljo@kano-kajak.dk](mailto:miljo@kano-kajak.dk); [sager@jaegerne.dk](mailto:sager@jaegerne.dk);  
[lq@qvist-arkitektur.dk](mailto:lq@qvist-arkitektur.dk);

Afgørelsen offentliggøres desuden på Kystdirektoratets hjemmeside, [www.kyst.dk](http://www.kyst.dk).



## Bilag 1: Lovgrundlag

### *Naturbeskyttelsesloven*

Af naturbeskyttelseslovens<sup>3</sup> § 8 fremgår, at der ikke må foretages ændringer i tilstanden af klitfredede arealer. Formålet med bestemmelserne om klitfredning er at sikre, at arealerne nær kysten bevares så uberørte som muligt. Hermed varetages landskabelige, biologiske og rekreative hensyn.

Forbuddet mod tilstandsændringer betyder bl.a., at der ikke må opføres bebyggelse, foretages terrænændringer eller etableres beplantning inden for klitfredningen. Der må heller ikke foretages gravearbejde, etableres hegn, placeres campingvogne og lignende, arealerne må ikke afgræsses, og der må ikke foretages udstykning, matrikulering eller arealoverførsel, hvorved der fastlægges skel.

En række ændringer er dog umiddelbart undtaget fra forbuddet. Undtagelserne fremgår af lovens § 8a. Kystdirektoratet har desuden mulighed for at dispensere til visse anlæg, eller hvis der er tale om et særligt tilfælde, jf. lovens § 65b.

Af klitfredningsbekendtgørelsens<sup>4</sup> § 1 fremgår, at det på de klitfredede arealer blandt andet ikke er tilladt at fjerne beplantning eller indretninger, der tjener til sandflugtens dæmpning, køre med motorkøretøjer uden for lovligt anlagte veje, at opstille telte og lignende eller at foretage gravearbejde, at cykle eller ride uden for lovligt anlagte veje.

Kystdirektoratet kan gøre undtagelse fra forbuddene, jf. § 4.

Af hensyn til de nationale interesser, der er knyttet til kystområderne, administreres bestemmelserne om klitfredningslinjen meget restriktivt. Der dispenseres desuden kun, når dispensationen vil være uden konsekvenser for den fremtidige administration af klitfredningen.

### *Lovgivning om international naturbeskyttelse*

Ifølge habitatbekendtgørelsen<sup>5</sup> skal Kystdirektoratet, før der gives dispensation fra klitfredningen, vurdere om det ansøgte i sig selv eller i forbindelse med andre planer og projekter kan påvirke et Natura 2000-område væsentligt (en væsentlighedsvurdering). Direktoratet vurderer i den forbindelse, om det ansøgte kan påvirke områdets naturtyper og levesteder samt de arter, som området er udpeget for at bevare. Hvis det ikke kan udelukkes, at det ansøgte kan påvirke et Natura 2000-område væsentligt, skal der foretages en nærmere konsekvensvurdering af projektets virkninger på Natura 2000-området under hensyn til bevaringsmålsætningen for det pågældende område. Viser vurderingen, at projektet vil skade det internationale naturbeskyttelsesområde, kan der ikke meddeles dispensation til det ansøgte.

---

<sup>3</sup> Lovbekendtgørelse nr. 1392 af 4. oktober 2022 om naturbeskyttelse.

<sup>4</sup> Bekendtgørelse nr. 1061 af 21. august 2018 om klitfredning.

<sup>5</sup> Bekendtgørelse nr. 1098 af 21. august 2023 om udpegning og administration af internationale naturbeskyttelsesområder samt beskyttelse af visse arter.



Kystdirektoratet er desuden forpligtet til at varetage beskyttelseshensyn til en række dyr og planter (arter på habitatdirektivets bilag IV) over alt i landet, det vil sige uanset om de forekommer inden for et af de udpegede Natura 2000-områder eller udenfor. Der kan ikke gives dispensation fra klitfredningen, hvis det ansøgte kan beskadige eller ødelægge yngle- eller rasteområder for de pågældende dyrearter eller ødelægge de pågældende plantearter.





## Bilag 2: Klagevejledning

Kystdirektoratets afgørelse kan påklages til Miljø- og Fødevarerklagenævnet.

Klagefristen udløber 4 uger efter, at afgørelsen er meddelt. Er afgørelsen offentliggjort på vores hjemmeside, regnes fristen dog altid fra offentliggørelsen. Hvis klagefristen udløber på en lørdag eller helligdag, forlænges klagefristen til den følgende hverdag.

Klageberettigede er, jf. naturbeskyttelseslovens § 86:

- adressaten for afgørelsen
- ejeren af den ejendom, som afgørelsen vedrører
- offentlige myndigheder
- en berørt nationalparkfond oprettet efter lov om nationalparker
- lokale foreninger og organisationer, som har en væsentlig interesse i afgørelsen
- landsdækkende foreninger og organisationer, hvis hovedformål er beskyttelse af natur og miljø
- landsdækkende foreninger og organisationer, som efter deres formål varetager væsentlige, rekreative interesser, når afgørelsen berører sådanne interesser.

Der klages via Klageportalen, der kan findes på [www.naevneneshus.dk](http://www.naevneneshus.dk), eller alternativt på [www.borger.dk](http://www.borger.dk) og [www.virk.dk](http://www.virk.dk). Der logges ind med MitID. Klagen sendes gennem Klageportalen til den myndighed, der har truffet afgørelsen. En klage er indgivet, når den er tilgængelig for myndigheden i Klageportalen.

Det koster 900 kr. for privatpersoner og 1.800 kr. for virksomheder og organisationer i gebyr at indgive en klage. Betaling foregår via Klageportalen.

Miljø- og Fødevarerklagenævnet skal som udgangspunkt afvise en klage, der kommer uden om Klageportalen, hvis der ikke er særlige grunde til det. Hvis man ønsker at blive fritaget for at bruge Klageportalen, skal man sende en begrundet anmodning til Kystdirektoratet. Kystdirektoratet videresender herefter anmodningen til Miljø- og Fødevarerklagenævnet, som træffer afgørelse om, hvorvidt anmodningen kan imødekommes.

Fristen for eventuelt søgsmål ved domstolene er 6 måneder, jf. § 88, stk. 1, i naturbeskyttelsesloven.