



Ansøgning om tilladelse til anlæg på søterritoriet

Dette ansøgningskema benyttes ved ansøgning om tilladelser til etablering, renovering og udvidelse af anlæg på søterritoriet.

Husk at læse vejledningen på side 6, før skemaet udfyldes.

Eventuelle spørgsmål til ansøgningskema og vejledning rettes til Kystdirektoratet på tlf. 99 63 63 63 eller via e-mail kdi@kyst.dk.

Bemærk: En ansøgning kan først behandles, når alle nødvendige oplysninger foreligger.

Til Kystdirektoratets notater:

Dato for modtagelse:

|| _____

Journal nr.:

|| _____

Projekttype:

|| _____

Sagsbehandler:

|| _____

A. Oplysninger om ejere af den eller de matrikler, hvor anlægget opføres

Navn

Steen Hestbek |

Adresse

Karen Blixen Boulevard 7 |

Lokalt stednavn

||

Postnr.

8220 |

By

Brabrand |

Telefon nr.

||

Mobil nr.

41859930 |

E-mail

shest@aarhus.dk |



B. Evt. repræsentant (entreprenør, rådgiver eller lignende)

Navn

Foreningen Pier 4 v/Nicolaj Hommelhoff

Adresse

Marianne Thomsens Gade 1C, 3. sal.

Lokalt stednavn

Aarhus Ø

Postnr.

8000

By

Aarhus C

Telefon nr.

Mobil nr.

24808165

E-mail

nh@domis.dk

C. Offentliggørelse af oplysninger

Ansøger giver ved underskrift tilladelse til, at ansøgningsmaterialet må offentliggøres på Kystdirektoratets hjemmeside www.kyst.dk. I henhold til persondataloven vil personfølsomme oplysninger, eller andre oplysninger friholdt for aktindsigt, uanset denne accept ikke blive offentliggjort.

Dato

01-08-2019

Underskrift

Steen Hestbek

D. Anlæggets placering

Adresse

Ud for Jette Tikøbs Plads, 8000 Aarhus C, Aarhus Ø

Postnr.

8000

By

Aarhus C

Kommune

Aarhus Kommune

Matrikel nr. og ejerlavsbetegnelse

Nr. 2148 ek, Aarhus Bygrunde, Aarhus Kommune



E. Beskrivelse af anlægget i sin helhed

Kan evt. uddybes i bilag

Bemærk: Nødvendige bilag skal også vedlægges, se rubrik I

Til:

Kyst direktoratet

Højbovej 1

7620 Lemvig

Dateret 27/06-2019 og senest 01/08-2019



Ansøgning om permanent oprettelse af "blødt" område til brug for open water svømning, dykning samt sejladts med små ikke motorfremdrevne både.

I forbindelse med omdannelsen af den nordlige del af Aarhus havn fra industrihavn til bolig og Erhvervsområde Aarhus Ø, har adfærden og kulturen på denne gamle del af havnen ændret sig. Fra at være en del af Aarhus der tidligere var afskåret fra benyttelse til andet end industrielle formål, er området nu - efter omdannelsen - blevet en oase der huser mange rekreative aktiviteter. Disse aktiviteter foregår såvel på land som på vand, og aktiviteterne er centrum for megen social samvær blandt beboere, familier og unge mennesker generelt.

Et af områderne (se kort på bilag 1) er i sommeren 2014 blevet flittigt benyttet til rekreative vandaktiviteter såsom open water svømning, dykning, undervandsjagt samt almindelig badning. Området blev oprettet som et midlertidigt forsøg, da man oplevede flere farlige episoder hvor "civile" borgere var i vejen for den industrimaritime trafik som er i- og omkring havnen.

Formålet med oprettelsen af dette område var at få samlet "de bløde" brugere af vandet i havnen og bugten på ét sted, så de dels ikke var i vejen for den industrimaritime trafik og dels ikke skabte farlige situationer for sig selv. Formålet var samtidig at få lavet et sikkert sted til rekreativt brug som kunne danne grobund for "blå" aktiviteter, altså aktiviteter som relaterer sig til det maritime miljø.

Erfaringer efter første sæson har været at man har opnået det man ville, nemlig at få samlet brugere af havnen og bugten omkring ét sted hvor de ikke er til gene for trafikken. Samtidigt med at dette er sket er der også opstået et samlingssted for mange af byens foreninger der har med blå aktiviteter at gøre, samtidigt med at man har fået en vandadgang for beboerne på Aarhus Ø.

Igennem de sidste 4 år hvor Aarhus Havbane har kørt på den midlertidige tilladelse fra Kystdirektoratet, er det maritime område blevet indtaget af byens borgere i alle aldersgrupper, beboere på Aarhus Ø såvel resten af byens borgere for at svømme træne i det fri. Tillige er området blevet brugt af diverse idrætsforeninger samt dykkerklubber, til deres løbende aktiviteter.

Aktiviteterne er naturligvis afhængige af vejrforhold, men et estimeret antal brugere i sommerperioden ligger i sommerperioden ligger mellem 400 – 500 personer. De dage med størst aktivitet antages det at op mod 1.000 brugere i området i løbet af en dag.

At området er blevet en succes, understreges også af de mange foreninger der anvender det. Paraplyforeningen Den Blå Rambla oplyser at følgende foreninger benytter sig af Aarhus Havbane:

- Aarhus Havsvømning
- SUP Aarhus
- SUP'R
- Aarhus Kano & Kajak Klub
- GoPaddle Aarhus
- Roklubben ARA
- Aarhus Studenter Roklub



- Aarhus Roklub
- Aarhus 1900 Triatlon
- Lyseng IF Svømning
- Aarhus 1900 Svømning
- Østjysk Livredning
- Div. dykkerforeninger/-butikker/-skoler

Foruden den "daglige" brug, anvendes havbanen til en række mindre og større events, i form af svømmestævner samt tristævner, hvor bl.a. en del af Danmarks mesterskabet i Triatlon er blevet afholdt på Aarhus Havbane.

I forbindelse med aktiviteterne, har man løbende opsamlet erfaring, der har været med til at forbedre området, herunder bl.a. samarbejde med Østjyllands Brandvæsen hvilket har sikret at der er blevet opsat redningskranse samt "strandnumre" langs banen.

Foruden samarbejdet med Østjyllands Brandvæsen, har man i løbende dialog / samarbejde med Aarhus kommune samt Østjyllands Politi løst problematikken med vandscootere i området.

Dette har medvirket til at udfordringerne i dag er blevet væsentligt reduceret, hvilket igen har bevirket i bedre sikkerhed for brugerne.

I takt med at havbanens anvendelse, er der blandt brugerne opstået en god kultur. En kultur som medfører at fællesskabet sikrer, at de regler der er opstillet i forbindelse med området, bliver overholdt. Dette har ligeledes medvirket til at Aarhus Havn, ikke har oplevet samme grad af udfordringer i området, som før etableringen af Aarhus Havbane.

Som vist på bilag 2, er der udlagt en række gule specialtegn langs området. Derudover er der udlagt 10 bøjer som danner svømmebanen. Derudover er der en til to bøjer med liner, til brug for nedstigning og træning af dykkere. Når området bruges af dykkere, er der etableret en lille mast, hvor der kan hejses et flag så de andre brugere i området ved at der er aktivitet "under overfladen". Udover disse remedier på overfladen, er der etableret en dykkerbane.

Banen er opdelt i to, dels en snorkel-bane som løber ovenpå stenrevet eller langs med dette, så den ligger på lavt vand. Derudover en dykker-bane, der løber langs bunden af revet. Denne ligger på dybt vand, hvilket vil sige 7 til 9 meter. Banen er anlagt i forbindelse med stenrevet og svømmebanen, men indenfor det område der er angivet af de gule specialafmærkninger. Banens opbygning består af et ankertov der løber langs revet. På ruten er der plader med tegninger og navne af de forskellige dyre- og plantearter man kan forvente at se langs revet.

Tidsplanen for igangsættelse af disse aktiviteter er omkring 1/3-2015. I og med at efterspørgslen har vist sig at være konstant er tanken at området laves brugbart til helårsbrug.

Såfremt der skulle være spørgsmål til nærværende ansøgning, kan Nicolai Hommelhoff kontaktes på telefon 2480 8165 eller pr. mail på nh@domis.dk.

Med Venlig hilsen

Nicolai Hommelhoff
Foreningen Pier 4



Henrik Stampe
Idrætssamvirket Aarhus

Bent Hviid
Den blå Rambla

Lisbeth Crafack
Århus 1900 Triathlon

Dorte Hansen
Århus 1900 Hovedledelse

Steen Hestbek
Teknik og Miljø, Aarhus Kommune

F. Beskrivelse af planlagte arbejdsmetoder

Kan evt. uddybes i bilag



G. Uddybning

Skal der i forbindelse med anlægget foretages uddybning?

Ja

Nej

Hvis ja skal mængden for uddybningen angives _____ m³

Beskrivelse af hvordan sedimentet fra uddybningen efterfølgende tænkes behandlet:



H. Opfyldning

Skal der i forbindelse med anlægget foretages opfyldning på søterritoriet?

- Ja
 Nej

Hvis ja skal mængden af opfyldningsmateriale angives _____ m³

Beskrivelse af opfyldningsmaterialets kvalitet:

||

I. Nødvendige bilag

Følgende bilag skal vedlægges:

- Søkort med indtegnet anlæg
- Matrikelkort med indtegnet anlæg
- Plan- og skitsetegning over det samlede anlæg
- Målsatte snittegninger over eventuelle moler, broer mv.
- Målfast oversigtskort med hele anlægget indtegnet
- Samtykkeerklæringer fra berørte grundejere

Evt. andet relevant materiale:

Der henvises til tidligere ansøgninger dateret 21/06-2019 vedhæftet ansøgninger er optegnet og målsat tegning af trappen samt en opdateret oversigtstegning med placeringsangivelse

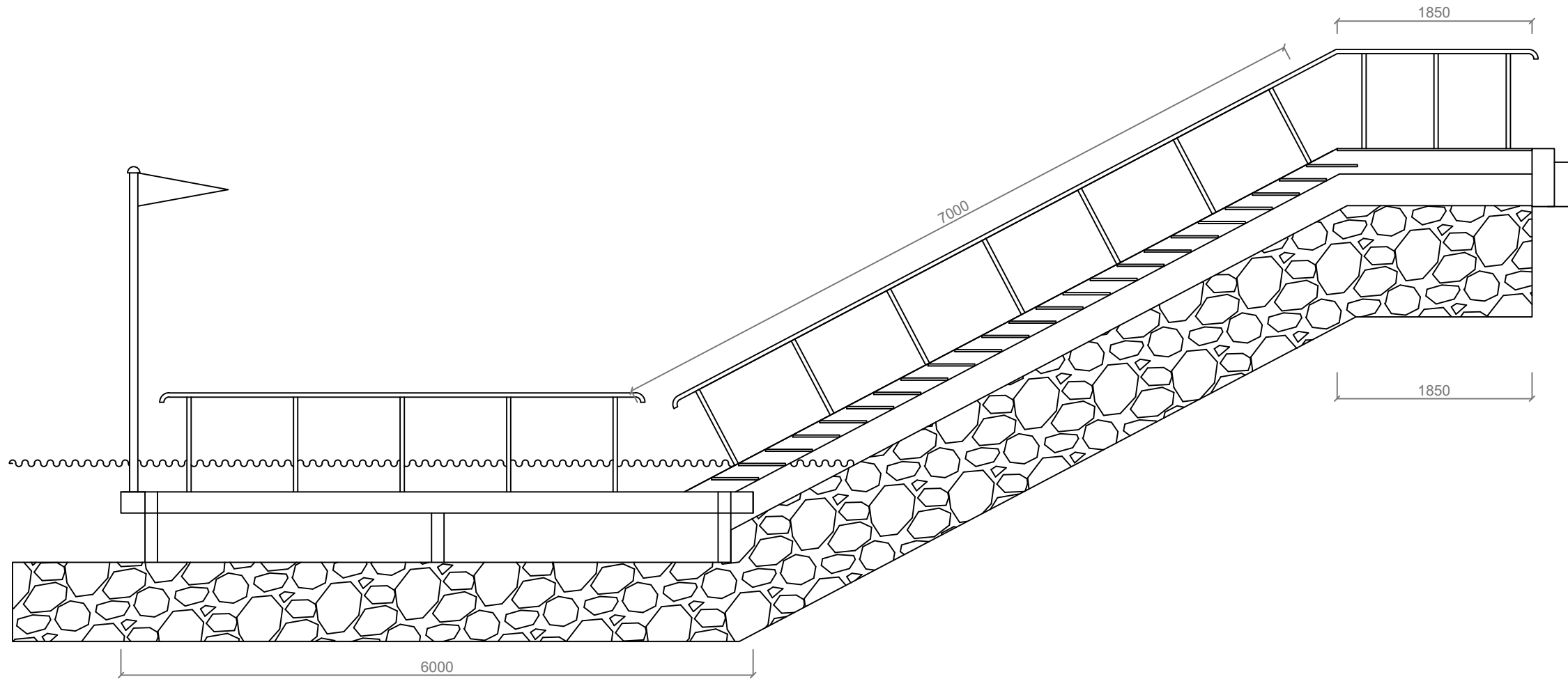
J. Erklæring og underskrift

Undertegnede ansøger erklærer, at oplysninger, der står i ansøgningen, er i overensstemmelse med de faktiske forhold.

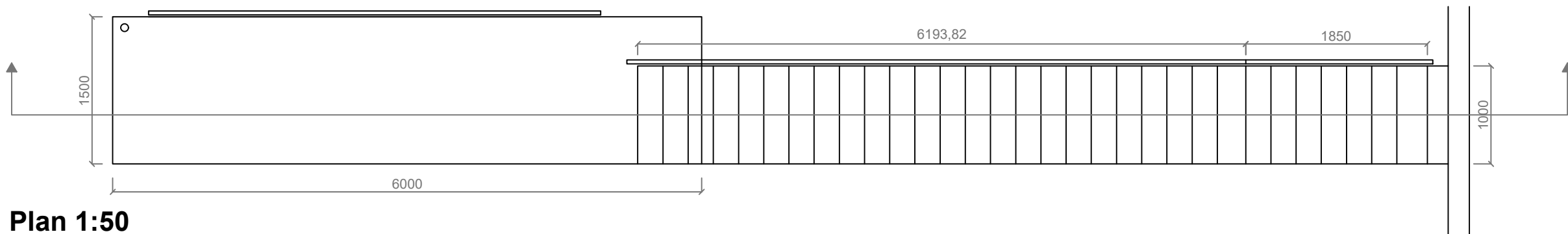
Dato	Fulde navn (benyt blokbogstaver)	Underskrift
01/08-2019	Steen Hestbek	

Ansøgningen sendes med post til:
Kystdirektoratet

Open Water Svømning - Trappe






Snit 1:50



Plan 1:50

AARHUS HAVBANE

En åbentvandbane på Aarhus Ø
Kan frit benyttes af alle
Læs mere www.aarushavbane.dk
facebook.com/aarushavbane
[#aarushavbane](https://twitter.com/aarushavbane)

-  Rednindskrans
 - F428** Redninds-/strandnummer Aarhus Havbane*
 -  Specialmærke
 -  Rød svømmebøje
- *nummer står også oplyst ved alle redningskranse ved Aarhus Havbane



Trappen er et nødvendigt element, da promenaden er opbygget med en bølgebryder, der er udformet som et 6-10 meter stenplateau, der ligger lige under overfladen. Ved meget lavvande stikker disse sten op. For at svømmere, dykkere, kajaker og andre brugere kan få adgang til bugten og Aarhus Havbane er det nødvendigt med en trappe med et langs vandretforløb, der går ud forbi dette stenplateau. På ydersiden af plateauet er der sandbund og ca. 10 meter til bunden. Den trappe vi har tilrådighed har vist sig at inødekomme dette behov efter det par udvidelser i løbet af de første par år.



Aarhus Kommune

Målforshold 1:2500
Dato 16-07-2019