



Hans Jørn Jul
Møgelparken 114
8800 Viborg

Kystdirektoratet
J.nr. 22/13381-4
Ref. Jan Kofod Winther
17-06-2022

Dispensation fra strandbeskyttelseslinjen til opførelse af nyt sommerhus inden for strandbeskyttelseslinjen på matr.1q, Tårup, Tårupgård Hgd, Pamhulevej 9, 8831 Løgstrup, Viborg Kommune

Ansøgning

Kystdirektoratet meddelte den 7. oktober 2020 afslag til et nyt sommerhus på 108 m² til erstatning for et eksisterende mindre sommernus, samt den 17. marts til et hus på 60 m²; en afgørelse som blev stadfæstet af Miljø-og Fødevarerklagenævnet den 4. november 2021.

I har nu ansøgt om dispensation fra naturbeskyttelseslovens¹ § 15 til at opføre et nyt sommerhus på 51 m² inden for strandbeskyttelseslinjen på ejendommen matr.1q, Tårup, Tårupgård Hgd, Pamhulevej 9, 8831 Løgstrup, Viborg Kommune

Afgørelse

Kystdirektoratet giver dispensation efter naturbeskyttelseslovens § 65b, stk. 1, jf. § 15, til at opføre sommerhuset som ansøgt.

Dispensationen gælder kun strandbeskyttelseslinjen. I skal selv undersøge, om jeres projekt kræver tilladelse efter anden lovgivning.

Dispensationen bortfalder, hvis den ikke er udnyttet inden 3 år efter, at den er meddelt, jf. naturbeskyttelseslovens § 66, stk. 2.

I kan læse mere om lovgrundlaget for afgørelsen i bilag 1.

Afgørelsen kan påklages

Afgørelsen kan påklages inden for fire uger. I kan se en klagevejledning i bilag 2.

I må ikke udnytte dispensationen før klagefristen er udløbet. Hvis der bliver klaget over afgørelsen, er dispensationen ikke gældende før klagesagen er færdigbehand-

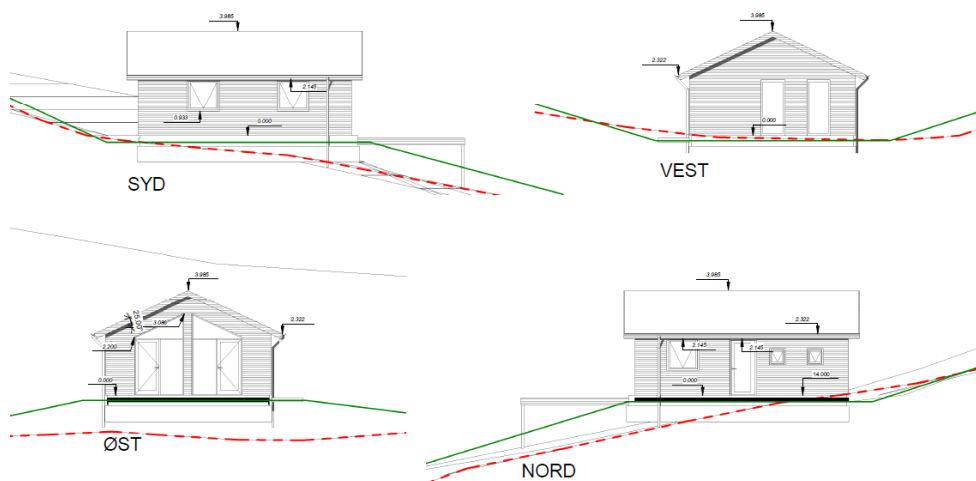
¹ Lovbekendtgørelse nr. 1986 af 27. oktober 2021 af lov om naturbeskyttelse.

let. I vil få direkte besked fra Kystdirektoratet med oplysninger om, hvordan I skal forholde jer, hvis der bliver klaget over afgørelsen.

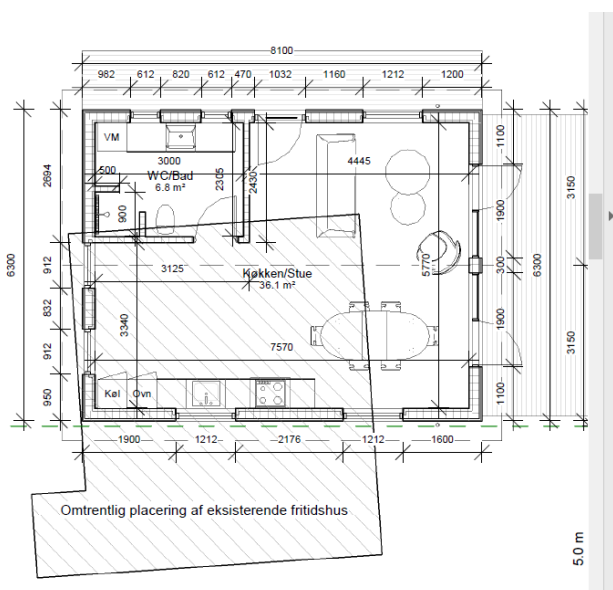
Redegørelse for sagen

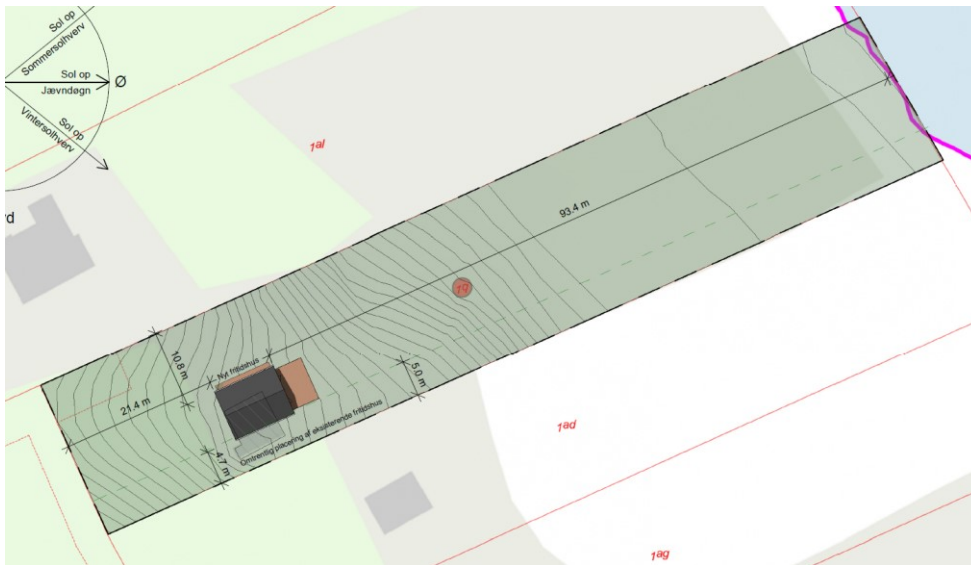
Ejendommen er bebygget med et sommerhus - ifgl. BBR på 35 m², som ved opmåling viser sig at være på 37 m². Huset er beliggende på en grund, der i sin helhed er omfattet af strandbeskyttelseslinjen. Der ansøges om opførelse af et nyt sommerhus på 51 m² med et udvidet bad og køkken i forhold til det eksisterende. Huset isoleres endvidere efter nutidige krav.

Den ny bebyggelse placeres stort set samme sted som det eksisterende, og forsynes i lighed med et eksisterende med en terrasse med hævet fremkant idet terræn falder foran huset. Der etableres endvidere terrænregulering så der skabes en jævn byggeflade for selve huset.



Nyt sommerhus – rød eksisterende terræn og grøn efter regulering





Vurdering efter lovgivning om international naturbeskyttelse

I behandlingen af en ansøgning om dispensation fra strandbeskyttelseslinjen skal Kystdirektoratet vurdere, om det ansøgte kan påvirke Natura 2000-områder eller dyre- og plantearter på habitatdirektivets bilag IV.

Det nærmeste Natura 2000-område nr. 30, der omfatter Hjarbæk Fjord ud for sommerhuset, ligger ca. 200 m mod øst. Når der henses til det ansøgte karakter alene omfatter udskiftning af et eksisterende sommerhus med et tilsvarende og dets placering, er det Kystdirektoratets vurdering, at det ansøgte ikke kan påvirke Natura 2000-områder, og der er derfor ikke behov for en nærmere konsekvensvurdering. Det vurderes endvidere, at det ansøgte projekt ikke vil medføre beskadigelse/ødelæggelse af plantearter eller yngle- eller rasteområder for de dyrearter, der fremgår af habitatdirektivets bilag IV, idet Kystdirektoratet vurderer, at lokaliteten ikke er et potentielt levested for bilag IV-arter.



Begrundelse for afgørelsen

Det ansøgte ligger inden for strandbeskyttelseslinjen og forudsætter derfor dispensation efter naturbeskyttelsesloven.

Efter administrativ praksis meddeles normalt dispensation fra strandbeskyttelseslinjen til – efter nedrivning - at genopføre et nyt sommerhus, forudsat den eksisterende bygning ikke er så forfalden, at den ikke repræsenterer nogen værdi af betydning, dvs. er en egentlig ruin. Det er som udgangspunkt en forudsætning, at bygningen opføres med omtrent samme placering, størrelse og karakter som den gamle, ligesom det er en betingelse, at den nye bygning anvendes til samme formål som hidtil.

På baggrund af de oplysninger Kystdirektoratet har modtaget i sagen om bygningens udformning og placering mv., vurderes det, at det ansøgte er omfattet af ovennævnte praksis, og at der derfor kan dispenseres til det ansøgte.

Kystdirektoratet har herved lagt vægt på, at udvidelsen af sommerhuset fra 37 m² til 51 m², kan begrundes efter praksis for mindre sommerhuse under 40 m² til udvidelse til forbedring af toilet og køkkenfaciliteter med 8 m². Endvidere kan dispenseres til forøgelse af det bebyggede areal ved udvendig isolering på 6 m² (forøgelse af vægtykkelsen med 25 cm).

Kystdirektoratet giver på denne baggrund dispensation til opførelse af sommerhuset som ansøgt.

Med venlig hilsen

Jan Kofod Winther
Specialkonsulent
jkw@kyst.dk

Bilagsliste:

Bilag 1: Lovgivning

Bilag 2: Klagevejledning



Afgørelsen er også sendt til:

- Viborg Kommune, viborg@viborg.dk
Danmarks Naturfredningsforening, dn@dn.dk
- Danmarks Naturfredningsforening, Viborg, DNVIBORG-sager@dn.dk
- Friluftsrådet centralt: fr@friluftsradet.dk
- Friluftsrådet, Kreds LimfjordSyd limfjordsyd@friluftsradet.dk
- Dansk Ornitologisk Forening, natur@dof.dk og dof@dof.dk
- Dansk Ornitologisk Forening, Viborg, viborg@dof.dk
- Dansk Botanisk Forening, Jyllandskredsen, jyllandskredsen@botaniskforening.dk
- Dansk Kano og Kajak Forbund, miljo@kano-kajak.dk
- Danmarks Jægerforbund, sager@jaegerne.dk

viborg@viborg.dk; dn@dn.dk; DNVIBORG-sager@dn.dk; fr@friluftsradet.dk;
limfjordsyd@friluftsradet.dk; natur@dof.dk; dof@dof.dk; viborg@dof.dk;
jyllandskredsen@botaniskforening.dk; miljo@kano-kajak.dk; sager@jaegerne.dk;
hansjornjul@gmail.com; post@michaelhansens-eftf.dk;

Afgørelsen offentliggøres desuden på Kystdirektoratets hjemmeside, www.kyst.dk.



Bilag 1: Lovgrundlag

Naturbeskyttelsesloven

Af naturbeskyttelseslovens² § 15 fremgår, at der ikke må foretages ændringer i tilstanden af strandbredder eller af andre arealer, der ligger mellem strandbredden og strandbeskyttelseslinjen. Formålet med bestemmelserne om strandbeskyttelse er at sikre, at arealerne nær kysten bevares så uberørte som muligt. Hermed varetages landskabelige, biologiske og rekreative hensyn.

Forbuddet mod tilstandsændringer betyder bl.a., at der ikke må opføres bebyggelse, foretages terrænændringer eller etableres beplantning inden for strandbeskyttelseslinjen. Der må heller ikke etableres hegn, placeres campingvogne og lignende, og der må ikke foretages udstykning, matrikulering eller arealoverførsel, hvorved der fastlægges skel.

En række ændringer er dog umiddelbart undtaget fra forbuddet. Undtagelserne fremgår af lovens §§ 15a og 15b. Kystdirektoratet har desuden mulighed for at dispensere til visse anlæg, eller hvis der er tale om et særligt tilfælde, jf. lovens § 65b.

Af hensyn til de nationale interesser, der er knyttet til kystområderne, administreres bestemmelserne om strandbeskyttelse meget restriktivt. Der dispenseres desuden kun, når dispensationen vil være uden konsekvenser for den fremtidige administration af strandbeskyttelseslinjen.

Lovgivning om international naturbeskyttelse

Ifølge habitatbekendtgørelsen³ skal Kystdirektoratet, før der gives dispensation fra strandbeskyttelseslinjen, vurdere om det ansøgte i sig selv eller i forbindelse med andre planer og projekter kan påvirke et Natura 2000-område væsentligt (en væsentlighedsvurdering). Direktoratet vurderer i den forbindelse, om det ansøgte kan påvirke områdets naturtyper og levesteder samt de arter, som området er udpeget for at bevare. Hvis det ikke kan udelukkes, at det ansøgte kan påvirke et Natura 2000-område væsentligt, skal der foretages en nærmere konsekvensvurdering af projektets virkninger på Natura 2000-området under hensyn til bevaringsmålsætningen for det pågældende område. Viser vurderingen, at projektet vil skade det internationale naturbeskyttelsesområde, kan der ikke meddeles dispensation til det ansøgte.

Kystdirektoratet er desuden forpligtet til at varetage beskyttelseshensyn til en række dyr og planter (arter på habitatdirektivets bilag IV) over alt i landet, det vil sige uanset om de forekommer inden for et af de udpegede Natura 2000-områder eller udenfor. Der kan ikke gives dispensation fra strandbeskyttelseslinjen, hvis det ansøgte kan beskadige eller ødelægge yngle- eller rasteområder for de pågældende dyrearter eller ødelægge de pågældende plantearter.

² Lovbekendtgørelse nr. 1986 af 27. oktober 2021 af lov om naturbeskyttelse.

³ Bekendtgørelse nr. 2091 af 12. november 2021 om udpegning og administration af internationale naturbeskyttelsesområder samt beskyttelse af visse arter.



Bilag 2: Klagevejledning

Kystdirektoratets afgørelse kan påklages til Miljø- og Fødevarerklagenævnet.

Klagefristen udløber 4 uger efter, at afgørelsen er meddelt. Er afgørelsen offentliggjort på vores hjemmeside, regnes fristen dog altid fra offentliggørelsen. Hvis klagefristen udløber på en lørdag eller helligdag, forlænges klagefristen til den følgende hverdag.

Klageberettigede er, jf. naturbeskyttelseslovens § 86:

- adressaten for afgørelsen
- ejeren af den ejendom, som afgørelsen vedrører
- offentlige myndigheder
- en berørt nationalparkfond oprettet efter lov om nationalparker
- lokale foreninger og organisationer, som har en væsentlig interesse i afgørelsen
- landsdækkende foreninger og organisationer, hvis hovedformål er beskyttelse af natur og miljø
- landsdækkende foreninger og organisationer, som efter deres formål varetager væsentlige, rekreative interesser, når afgørelsen berører sådanne interesser.

Der klages via Klageportalen, der kan findes på www.naevneneshus.dk, eller alternativt på www.borger.dk og www.virk.dk. Der logges ind med NEM-ID. Klagen sendes gennem Klageportalen til den myndighed, der har truffet afgørelsen. En klage er indgivet, når den er tilgængelig for myndigheden i Klageportalen.

Det koster 900 kr. for privatpersoner og 1.800 kr. for virksomheder og organisationer i gebyr at indgive en klage. Betaling foregår via Klageportalen.

Miljø- og Fødevarerklagenævnet skal som udgangspunkt afvise en klage, der kommer uden om Klageportalen, hvis der ikke er særlige grunde til det. Hvis man ønsker at blive fritaget for at bruge Klageportalen, skal man sende en begrundet anmodning til Kystdirektoratet. Kystdirektoratet videresender herefter anmodningen til Miljø- og Fødevarerklagenævnet, som træffer afgørelse om, hvorvidt anmodningen kan imødekommes.

Fristen for eventuelt søgsmål ved domstolene er 6 måneder, jf. § 88, stk. 1, i naturbeskyttelsesloven.