



FEJØFORENINGEN
c/o Anne-Grethe Laursen, Hjortemosevej 26
4944 Fejøl

Kystdirektoratet
J.nr. 22/01507-10
Ref. Martin Kangas
Christensen
14-06-2022

Ny dispensation til legeplads inden for strandbeskyttelseslinjen

Ansøgning

Du har søgt om dispensation fra naturbeskyttelseslovens¹ § 15 til at opføre en legeplads inden for strandbeskyttelseslinjen på ejendommen matr. nr. 110a, Østerby By, Fejøl, Dybvigvej 44, 4944 Fejøl. Lolland1 Kommune.

Kystdirektoratet gav d. 13. juni 2022 dispensation til en legeplads. Du har efterfølgende henvendt dig til Kystdirektoratet og forklaret, at der i afgørelsen var angivet en forkert placering af legepladsen. Denne afgørelse vedrører således den samme legeplads, men på en anden placering end den i afgørelsen af 13. juni 2022.

Afgørelse

Kystdirektoratet giver dispensation efter naturbeskyttelseslovens § 65b, stk. 1, jf. § 15, til det ansøgte.

Dispensationen gælder kun strandbeskyttelseslinjen. Du skal selv undersøge, om projektet kræver tilladelse efter anden lovgivning.

Dispensationen bortfalder, hvis den ikke er udnyttet inden 3 år efter, at den er meddelt, jf. naturbeskyttelseslovens § 66, stk. 2.

Du kan læse mere om lovgrundlaget for afgørelsen i bilag 1.

Afgørelsen kan påklages

Afgørelsen kan påklages inden for fire uger.

Du må ikke udnytte dispensationen før klagefristen er udløbet. Hvis der bliver klaget over afgørelsen, er dispensationen ikke gældende før klagesagen er

¹ Lovbekendtgørelse nr. 1986 af 27. oktober 2021 af lov om naturbeskyttelse.

færdigbehandlet. Du vil få direkte besked fra Kystdirektoratet med oplysninger om, hvordan I skal forholde jer, hvis der bliver klaget over afgørelsen.


Du kan se en klagevejledning i bilag 2.

Redegørelse for sagen

På Dybvig Havn på Fejø har der tidligere stået nogle legeredskaber. De er blevet fjernet, da de var i dårlig stand. Ny søges der om at opføre nye legeredskaber på samme matrikel men ca. 50 meter mod vest for placeringen af de gamle, nu fjernede legeredskaber.



Luftfoto af området omkring Dybvig Havn. Projektområdet er markeret med en rød prik



Luftfoto af legeredskaber optaget i foråret 2019. Legeredskaberne, der i dag er fjernet, er markeret med blå.

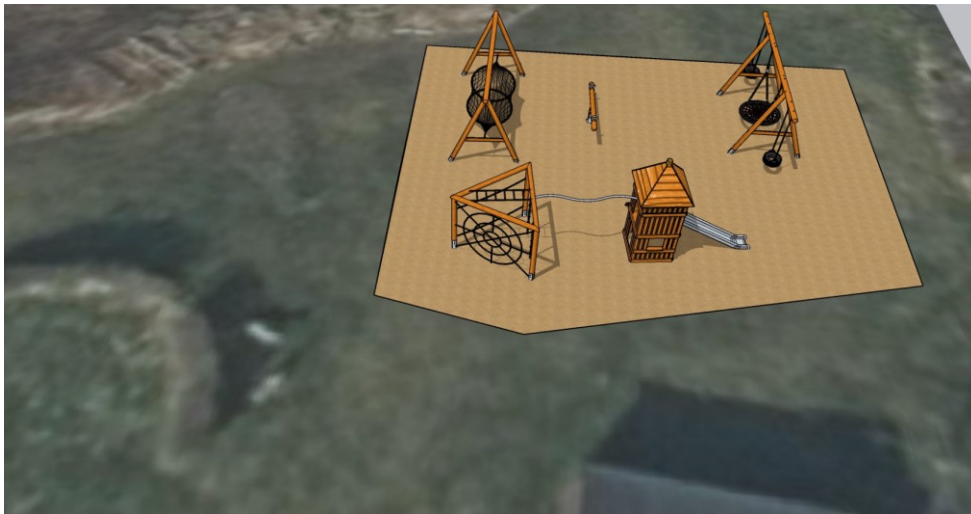
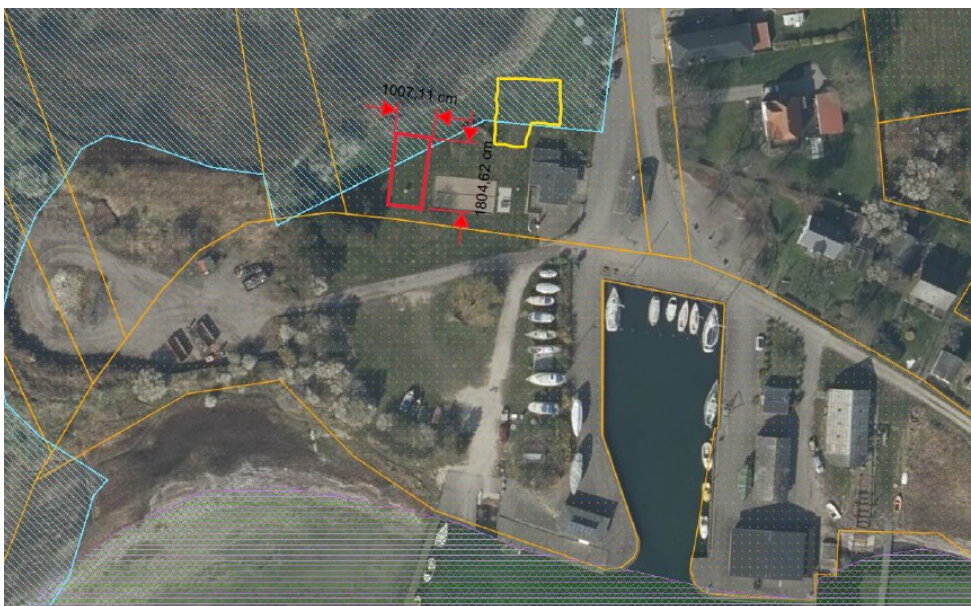


Illustration af det ansøgte. Indsat fra ansøgningen. Illustrationen viser legepladsen hvor de gamle, ny fjernede legeredskaber stod. Den nye legeplads ønskes opført på en ny placering, ca. 50 meter mod vest.



Illustration, der viser den gamle placering med gul og den nye ansøgte placering med rød.

Vurdering efter lovgivning om international naturbeskyttelse

I behandlingen af en ansøgning om dispensation fra strandbeskyttelseslinjen skal Kystdirektoratet vurdere, om det ansøgte kan påvirke Natura 2000-områder eller dyre- og plantearter på habitatdirektivets bilag IV. Læs evt. mere herom i bilag 1.

Natura 2000

Det nærmeste Natura 2000-område (nr. 173, Smålandsfarvandet nord for Lolland, Guldborg Sund, Bøtø Nor og Hyllekrog-Rødsand) ligger ca. 100 meter mod syd. Natura 2000-området omfatter habitatområde nr. 152 og fuglebeskyttelsesområde nr. 85.



Udpegningsgrundlaget for Natura 2000-området ses i bilag 3.

Det er Kystdirektoratets vurdering, at det ansøgte ikke i sig selv, eller i forbindelse med andre planer og projekter, kan påvirke Natura 2000-området væsentligt. Ved vurderingen er der særligt lagt vægt på at der er tale om mindre anlæg adskilt fra Natura 2000-området af et havneområde. Det ansøgte vil således efter Kystdirektoratets vurdering ikke medføre en væsentlig påvirkning af de naturtyper, levesteder og/eller arter, som området er udpeget for at bevare, og der er derfor ikke behov for en nærmere konsekvensvurdering.

Bilag IV-arter

På baggrund af et generelt kendskab til bilag IV-arters forekomst i Danmark og deres valg af levested samt gennemgang af offentlige databaser, vurderer Kystdirektoratet, at lokaliteten ikke er et potentielt levested for bilag IV-arter.

Kystdirektoratet vurderer på denne baggrund, at det ansøgte projekt ikke vil medføre beskadigelse/ødelæggelse af plantearter eller yngle- eller rasteområder for de dyrearter, der fremgår af habitatdirektivets bilag IV.

Begrundelse for afgørelsen

Det ansøgte ligger inden for strandbeskyttelseslinjen og forudsætter derfor dispensation efter naturbeskyttelsesloven.

Det fremgår af lovbemærkningerne til en ændring af naturbeskyttelsesloven i 1994 - "kystloven" - at det vil være muligt at opnå dispensation fra strandbeskyttelseslinjen til at etablere mindre foranstaltninger til støtte for friluftslivet og dermed til fremme af turismen. Mindre foranstaltninger er f.eks. toiletbygninger, informationstavler og skilte samt andre beskedne opholdsfaciliteter. Det er en forudsætning for at opnå dispensation, at anlægget placeres og udføres under hensyntagen til den omgivende natur.

Der er søgt om dispensation til at opføre legeredskaber, der er frit tilgængelige for områdets besøgende.

Kystdirektoratet vurderer, at der tale om et beskedent anlæg, som ikke vil påvirke oplevelsen af kystlandskabet nævneværdigt. Kystdirektoratet lægger vægt på, at legeredskaberne opføres i et område, der i forvejen er præget af meget aktivitet fra havnen, og at der er byggeri og anlæg i umiddelbar nærhed af projektområdet. Der lægges desuden vægt på, at legeredskaberne erstatter og supplerer tidligere udtjente redskaber, der er fjernet fra samme område for kort tid siden.

Kystdirektoratet har vurderet det ansøgte i forhold til international lovgivning om naturbeskyttelse og konkluderet, at der ikke er hensyn, der taler afgørende imod det ansøgte. Se afsnittet "Vurdering efter lovgivning om international naturbeskyttelse".

Kystdirektoratet giver på denne baggrund dispensation til legepladsen som ansøgt.



Med venlig hilsen

Martin Kangas Christensen
makch@kyst.dk

Bilagsliste:

Bilag 1: Lovgivning

Bilag 2: Klagevejledning

Bilag 3: Udpegningsgrundlaget for Natura 2000-området

Afgørelsen er også sendt til:

- Lolland Kommune, lolland@lolland.dk
- Danmarks Naturfredningsforening, dn@dn.dk
- Danmarks Naturfredningsforening, Lolland, lolland@dn.dk
- Friluftsrådet centralt, fr@friluftsradet.dk
- Friluftsrådet, Kreds Storstrøm storstroem@friluftsradet.dk
- Dansk Ornitologisk Forening, natur@dof.dk og dof@dof.dk
- Dansk Ornitologisk Forening, Lolland, lolland@dof.dk
- Dansk Botanisk Forening, Sjællandskredsen, oestkredsen@botaniskforening.dk
- Dansk Kano og Kajak Forbund, miljo@kano-kajak.dk
- Danmarks Jægerforbund, sager@jaegerne.dk

Afgørelsen offentliggøres desuden på Kystdirektoratets hjemmeside, www.kyst.dk.



Bilag 1: Lovgrundlag

Naturbeskyttelsesloven

Af naturbeskyttelseslovens² § 15 fremgår, at der ikke må foretages ændringer i tilstanden af strandbredder eller af andre arealer, der ligger mellem strandbredden og strandbeskyttelseslinjen. Formålet med bestemmelserne om strandbeskyttelse er at sikre, at arealerne nær kysten bevares så uberørte som muligt. Hermed varetages landskabelige, biologiske og rekreative hensyn.

Forbuddet mod tilstandsændringer betyder bl.a., at der ikke må opføres bebyggelse, foretages terrænændringer eller etableres beplantning inden for strandbeskyttelseslinjen. Der må heller ikke etableres hegn, placeres campingvogne og lignende, og der må ikke foretages udstykning, matrikulering eller arealoverførsel, hvorved der fastlægges skel.

En række ændringer er dog umiddelbart undtaget fra forbuddet. Undtagelserne fremgår af lovens §§ 15a og 15b. Kystdirektoratet har desuden mulighed for at dispensere til visse anlæg, eller hvis der er tale om et særligt tilfælde, jf. lovens § 65b.

Af hensyn til de nationale interesser, der er knyttet til kystområderne, administreres bestemmelserne om strandbeskyttelse meget restriktivt. Der dispenseres desuden kun, når dispensationen vil være uden konsekvenser for den fremtidige administration af strandbeskyttelseslinjen.

Lovgivning om international naturbeskyttelse

Ifølge habitatbekendtgørelsen³ skal Kystdirektoratet, før der gives dispensation fra strandbeskyttelseslinjen, vurdere om det ansøgte i sig selv eller i forbindelse med andre planer og projekter kan påvirke et Natura 2000-område væsentligt (en væsentlighedsvurdering). Direktoratet vurderer i den forbindelse, om det ansøgte kan påvirke områdets naturtyper og levesteder samt de arter, som området er udpeget for at bevare. Hvis det ikke kan udelukkes, at det ansøgte kan påvirke et Natura 2000-område væsentligt, skal der foretages en nærmere konsekvensvurdering af projektets virkninger på Natura 2000-området under hensyn til bevaringsmålsætningen for det pågældende område. Viser vurderingen, at projektet vil skade det internationale naturbeskyttelsesområde, kan der ikke meddeles dispensation til det ansøgte.

Kystdirektoratet er desuden forpligtet til at varetage beskyttelseshensyn til en række dyr og planter (arter på habitatdirektivets bilag IV) over alt i landet, det vil sige uanset om de forekommer inden for et af de udpegede Natura 2000-områder eller udenfor. Der kan ikke gives dispensation fra strandbeskyttelseslinjen, hvis det ansøgte kan beskadige eller ødelægge yngle- eller rasteområder for de pågældende dyrearter eller ødelægge de pågældende plantearter.

² Lovbekendtgørelse nr. 1986 af 27. oktober 2021 af lov om naturbeskyttelse.

³ Bekendtgørelse nr. 2091 af 12. november 2021 om udpegning og administration af internationale naturbeskyttelsesområder samt beskyttelse af visse arter.



Bilag 2: Klagevejledning

Kystdirektoratets afgørelse kan påklages til Miljø- og Fødevareklagenævnet.

Klagefristen udløber 4 uger efter, at afgørelsen er meddelt. Er afgørelsen offentliggjort på vores hjemmeside, regnes fristen dog altid fra offentliggørelsen. Hvis klagefristen udløber på en lørdag eller helligdag, forlænges klagefristen til den følgende hverdag.

Klageberettigede er, jf. naturbeskyttelseslovens § 86:

- adressaten for afgørelsen
- ejeren af den ejendom, som afgørelsen vedrører
- offentlige myndigheder
- en berørt nationalparkfond oprettet efter lov om nationalparker
- lokale foreninger og organisationer, som har en væsentlig interesse i afgørelsen
- landsdækkende foreninger og organisationer, hvis hovedformål er beskyttelse af natur og miljø
- landsdækkende foreninger og organisationer, som efter deres formål varetager væsentlige, rekreative interesser, når afgørelsen berører sådanne interesser.

Der klages via Klageportalen, der kan findes på www.naevneneshus.dk, eller alternativt på www.borger.dk og www.virk.dk. Der logges ind med NEM-ID. Klagen sendes gennem Klageportalen til den myndighed, der har truffet afgørelsen. En klage er indgivet, når den er tilgængelig for myndigheden i Klageportalen.

Det koster 900 kr. for privatpersoner og 1.800 kr. for virksomheder og organisationer i gebyr at indgive en klage. Betaling foregår via Klageportalen.

Miljø- og Fødevareklagenævnet skal som udgangspunkt afvise en klage, der kommer uden om Klageportalen, hvis der ikke er særlige grunde til det. Hvis man ønsker at blive fritaget for at bruge Klageportalen, skal man sende en begrundet anmodning til Kystdirektoratet. Kystdirektoratet videresender herefter anmodningen til Miljø- og Fødevareklagenævnet, som træffer afgørelse om, hvorvidt anmodningen kan imødekommes.

Fristen for eventuelt søgsmål ved domstolene er 6 måneder, jf. § 88, stk. 1, i naturbeskyttelsesloven.



**Bilag 3: Udpegningsgrundlag for Natura 2000-område nr. 173,
Smålandsfarvandet nord for Lolland, Guldborg Sund, Bøtø Nor og
Hyllekrog-Rødsand**

Udpegningsgrundlag for Habitatområde nr. 152		
Naturtyper:	Sandbanke (1110)	Vadeflade (1140)
	Lagune* (1150)	Bugt (1160)
	Rev (1170)	Strandvold med enårige planter (1210)
	Strandvold med flerårige planter (1220)	Kystklint/klippe (1230)
	Enårig strandengsvegetation (1310)	Strandeng (1330)
	Forklit (2110)	Hvid klit (2120)
	Grå/grøn klit* (2130)	Klittlavning (2190)
	Søbred med småurter (3130)	Kransnålalge-sø (3140)
	Næringsrig sø (3150)	Brunvandet sø (3160)
	Kalkoverdrev* (6210)	Surt overdrev* (6230)
	Tidvis våd eng (6410)	Urtebræmme (6430)
	Rigkær (7230)	Bøg på mor (9110)
	Bøg på muld (9130)	Bøg på kalk (9150)
	Ege-blandskov (9160)	Skovbevokset tørvemose* (91D0)
	Elle- og askeskov* (91E0)	
Arter:	Eremit* (5380)	Skæv vindelsnegl (1014)
	Sumpvindelsnegl (1016)	Stor vandsalamander (1166)
	Gråsæl (1364)	Spættet sæl (1365)
	Marsvin (1351)	Bredøret flagermus (1308)
	Damflagermus (1318)	

Udpegningsgrundlag for Fuglebeskyttelsesområde nr. 85		
Fugle:	Rørdrum (Y)	Knopsvane (T)
	Sangsvane (T)	Grågås (T)
	Bramgås (T)	Skeand (T)
	Troldand (T)	Hvinand (T)
	Toppet skallesluger (T)	Havørn (TY)
	Rørhøg (Y)	Blishøne (T)
	Klyde (Y)	Dværgterne (Y)
	Fjordterne (Y)	Havterne (Y)

(fra [Natura 2000-planen17 2022-27](#))