



Kristian Lynnerup Buus

Kystdirektoratet
J.nr. 22/07456-9
Ref. Martin Kangas
Christensen
11-03-2022

Dispensation til ændringer på garage inden for strandbeskyttelseslinjen

Ansøgning

Vesthimmerlands Kommune har videresendt en ansøgning om dispensation fra naturbeskyttelseslovens¹ § 15 til at foretage ændringer på en garage med henblik på at indrette den til ambulanceberedskab inden for strandbeskyttelseslinjen på ejendommen matr. nr. 47m, Tolstrup By, Næsborg, Aarsvej 3, 9670 Løgstør. Vesthimmerlands Kommune.

Afgørelse

Kystdirektoratet giver dispensation efter naturbeskyttelseslovens § 65b, stk. 1, jf. § 15, til det ansøgte.

Dispensationen gælder kun strandbeskyttelseslinjen. I skal selv undersøge, om projektet kræver tilladelse efter anden lovgivning.

Dispensationen bortfalder, hvis den ikke er udnyttet inden 3 år efter, at den er meddelt, jf. naturbeskyttelseslovens § 66, stk. 2.

I kan læse mere om lovgrundlaget for afgørelsen i bilag 1.

Afgørelsen kan påklages

Afgørelsen kan påklages inden for fire uger.

Dispensationen må ikke udnyttes før klagefristen er udløbet. Hvis der bliver klaget over afgørelsen, er dispensationen ikke gældende før klagesagen er færdigbehandlet. Du vil få direkte besked fra Kystdirektoratet med oplysninger om, hvordan I skal forholde jer, hvis der bliver klaget over afgørelsen.

Du kan se en klagevejledning i bilag 2.

¹ Lovbekendtgørelse nr. 1986 af 27. oktober 2021 af lov om naturbeskyttelse.

Redegørelse for sagen

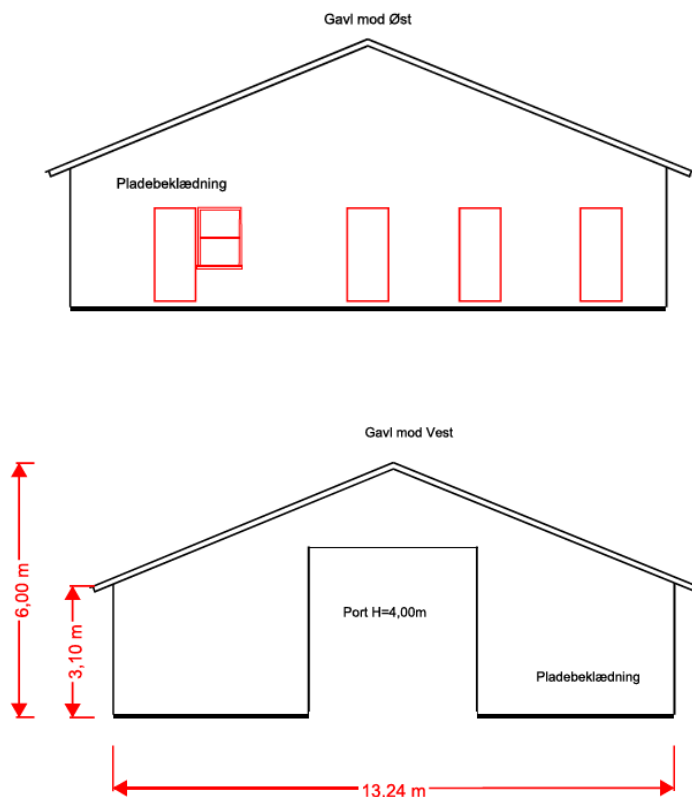
På ovennævnte matrikel ønskes en eksisterende garage ombygget med henblik på at indrette den til ambulanceberedskab.

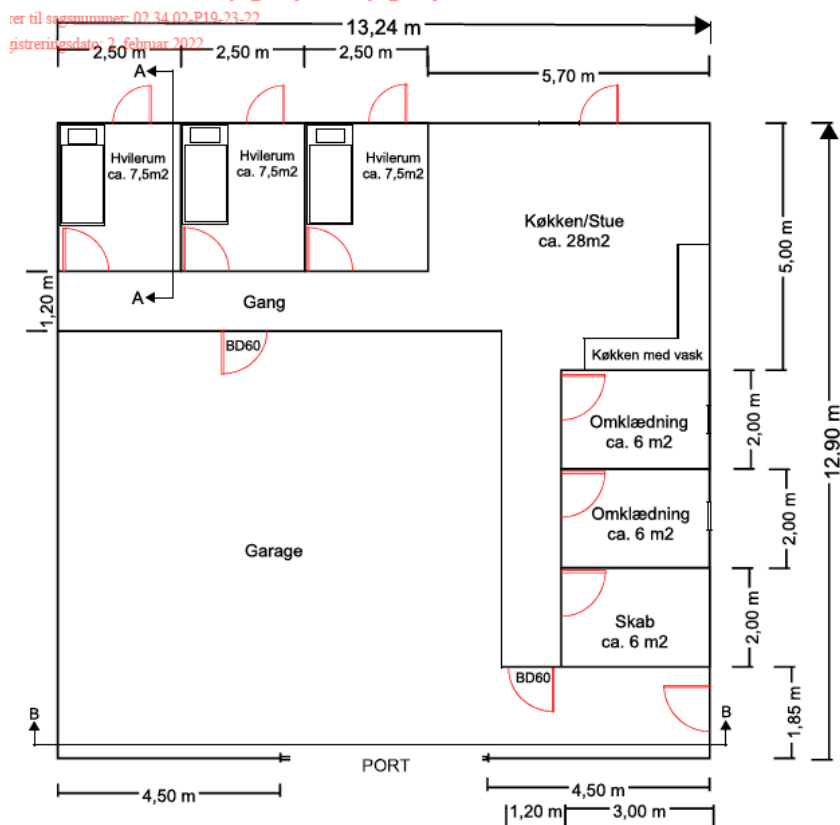
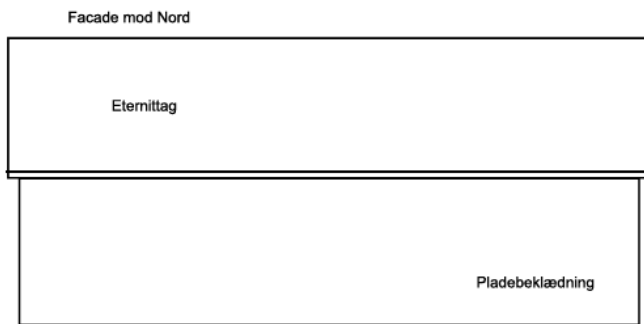
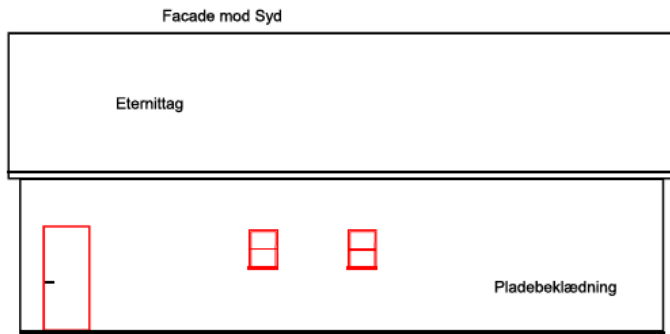
Ejendommen er på 6728 kvm og indeholder et enfamiliehus på 195. Dertil kommer en række bygninger på til sammen 1143 kvm, der anvendes til lager, værksted og garage. Den resterende del af matriklen er dels have for enfamiliehuset, dels asfalteret areal foran udhusbygningerne, dels et areal bevokset med træer.

Ejendommen ligger ud til en rundkørsel ca. 300 meter syd for Aggersundbroen hvor Aarsvej møder Aggersundvej.

Den bygning, som ansøgningen vedrører anvendes i dag som garage og søges ombygget for at indrette bla. hvilerum for de ansatte, når de er på arbejde og omklædningsrum. Tegninger af gavle og indretning ses neden for, hvor nye døre og vinduer er markeret med rødt. Der foretages kun ændringer i facaderne mod øst og syd.

Efter det oplyste er placeringen valgt med henblik på at sikre bedst mulig ambulancedækning i området, idet der er let adgang mod nord og syd ad Aarsvej og mod vest af Aggersundvej







Luftfoto af området indsat fra SagsGIS. Garagen er markeret med en rød prik.



Luftfoto af ejendommen. Garagen, der ønskes anvendt til ambulanceberedskab er markeret med en grøn cirkel. På fotoet ses den vestvendte gavl med port imod Aarsvej. SDFE skråfoto.

Vurdering efter lovgivning om international naturbeskyttelse

I behandlingen af en ansøgning om dispensation fra strandbeskyttelseslinjen skal Kystdirektoratet vurdere, om det ansøgte kan påvirke Natura 2000-områder eller dyre- og plantearter på habitatdirektivets bilag IV. Læs evt. mere herom i bilag 1.

Natura 2000

Det nærmeste Natura 2000-område (nr. 16, Løgstør Bredning, Vejlerne og Bulbjerg) ligger ca. 300 meter væk og omfatter en del af Limfjorden vest for Aggersundbroen og mindre landområder i tilknytning hertil. Natura 2000-området omfatter habitatområde nr. 16 og i nærheden af projektområdet også fuglebeskyttelsesområde nr. 8 og 12.

De relevante udpegningsgrundlag for Natura 2000-området ses i bilag 3.



Det er Kystdirektoratets vurdering, at det ansøgte ikke i sig selv, eller i forbindelse med andre planer og projekter, kan påvirke Natura 2000-området væsentligt. Ved vurderingen er der særligt lagt vægt på at der er tale om mindre bygningsændringer på en eksisterende bygning. Det ansøgte vil således efter Kystdirektoratets vurdering ikke medføre en væsentlig påvirkning af de naturtyper, levesteder og/eller arter, som området er udpeget for at bevare, og der er derfor ikke behov for en nærmere konsekvensvurdering.

Bilag IV-arter

På baggrund af et generelt kendskab til bilag IV-arters forekomst i Danmark og deres valg af levested samt gennemgang af offentlige databaser, vurderer Kystdirektoratet, at lokaliteten ikke er et potentielt levested for bilag IV-arter.

Kystdirektoratet vurderer på denne baggrund, at det ansøgte projekt ikke vil medføre beskadigelse/ødelæggelse af plantearter eller yngle- eller rasteområder for de dyrearter, der fremgår af habitatdirektivets bilag IV.

Begrundelse for afgørelsen

Bygningen anvendes i dag til garage, og indretningen af garage til ambulanceberedskab vurderes ikke at udgøre en tilstandsændring efter naturbeskyttelseslovens §15, idet den nye anvendelse i al væsentlighed er den samme som tidligere.

Ændringerne på bygningens facader inden for strandbeskyttelseslinjen forudsætter dispensation efter naturbeskyttelsesloven.

Kystdirektoratet vurderer, at der er tale om mindre ændringer i facaderne på en eksisterende bygning, og at ændringerne ikke vil have nævneværdig indflydelse på oplevelsen af kystlandskabet. Kystdirektoratet lægger desuden vægt på, at sikring af et ambulanceberedskab med god dækning er et anerkendelsesværdigt formål, der i en vis udstrækning kan tilsidesætte de hensyn til de kystnære landskaber, som bestemmelserne om strandbeskyttelseslinjen skal varetage.

Kystdirektoratet lægger desuden vægt på, at ejendommen i forvejen er befæstet med asfalt og med bygninger til garage/værksted, og at ejendommen ligger ud til en større rundkørsel hvor to større veje møder hinanden.

Kystdirektoratet har vurderet det ansøgte i forhold til international lovgivning om naturbeskyttelse og konkluderet, at der ikke er hensyn, der taler afgørende imod det ansøgte. Se afsnittet ”Vurdering efter lovgivning om international naturbeskyttelse”.

Kystdirektoratet giver på denne baggrund dispensation til at indrette ambulanceberedskab som ansøgt.



Med venlig hilsen

Martin Kangas Christensen
makch@kyst.dk

Bilagsliste:

Bilag 1: Lovgivning

Bilag 2: Klagevejledning

Bilag 3: Udpegningsgrundlaget for Natura 2000-området

Afgørelsen er også sendt til:

- Vesthimmerlands Kommune, post@vesthimmerland.dk
- Danmarks Naturfredningsforening, dn@dn.dk
- Danmarks Naturfredningsforening, Vesthimmerland, vesthimmerland@dn.dk
- Friluftsrådet centralt: fr@friluftsradet.dk
- Friluftsrådet, Kreds Himmerland-Aalborg himmerland-aalborg@friluftsradet.dk
- Dansk Ornitologisk Forening, natur@dof.dk og dof@dof.dk
- Dansk Ornitologisk Forening, Vesthimmerland, vesthimmerland@dof.dk
- Dansk Botanisk Forening, Jyllandskredsen, jyllandskredsen@botaniskforening.dk
- Dansk Kano og Kajak Forbund, miljo@kano-kajak.dk
- Danmarks Jægerforbund, sager@jaegerne.dk

Afgørelsen offentliggøres desuden på Kystdirektoratets hjemmeside, www.kyst.dk.



Bilag 1: Lovgrundlag

Naturbeskyttelsesloven

Af naturbeskyttelseslovens² § 15 fremgår, at der ikke må foretages ændringer i tilstanden af strandbredder eller af andre arealer, der ligger mellem strandbredden og strandbeskyttelseslinjen. Formålet med bestemmelserne om strandbeskyttelse er at sikre, at arealerne nær kysten bevares så uberørte som muligt. Hermed varetages landskabelige, biologiske og rekreative hensyn.

Forbuddet mod tilstandsændringer betyder bl.a., at der ikke må opføres bebyggelse, foretages terrænændringer eller etableres beplantning inden for strandbeskyttelseslinjen. Der må heller ikke etableres hegn, placeres campingvogne og lignende, og der må ikke foretages udstykning, matrikulering eller arealoverførsel, hvorved der fastlægges skel.

En række ændringer er dog umiddelbart undtaget fra forbuddet. Undtagelserne fremgår af lovens §§ 15a og 15b. Kystdirektoratet har desuden mulighed for at dispensere til visse anlæg, eller hvis der er tale om et særligt tilfælde, jf. lovens § 65b.

Af hensyn til de nationale interesser, der er knyttet til kystområderne, administreres bestemmelserne om strandbeskyttelse meget restriktivt. Der dispenseres desuden kun, når dispensationen vil være uden konsekvenser for den fremtidige administration af strandbeskyttelseslinjen.

Lovgivning om international naturbeskyttelse

Ifølge habitatbekendtgørelsen³ skal Kystdirektoratet, før der gives dispensation fra strandbeskyttelseslinjen, vurdere om det ansøgte i sig selv eller i forbindelse med andre planer og projekter kan påvirke et Natura 2000-område væsentligt (en væsentlighedsvurdering). Direktoratet vurderer i den forbindelse, om det ansøgte kan påvirke områdets naturtyper og levesteder samt de arter, som området er udpeget for at bevare. Hvis det ikke kan udelukkes, at det ansøgte kan påvirke et Natura 2000-område væsentligt, skal der foretages en nærmere konsekvensvurdering af projektets virkninger på Natura 2000-området under hensyn til bevaringsmålsætningen for det pågældende område. Viser vurderingen, at projektet vil skade det internationale naturbeskyttelsesområde, kan der ikke meddeles dispensation til det ansøgte.

Kystdirektoratet er desuden forpligtet til at varetage beskyttelseshensyn til en række dyr og planter (arter på habitatdirektivets bilag IV) over alt i landet, det vil sige uanset om de forekommer inden for et af de udpegede Natura 2000-områder eller udenfor. Der kan ikke gives dispensation fra strandbeskyttelseslinjen, hvis det ansøgte kan beskadige eller ødelægge yngle- eller rasteområder for de pågældende dyrearter eller ødelægge de pågældende plantearter.

² Lovbekendtgørelse nr. 1986 af 27. oktober 2021 af lov om naturbeskyttelse.

³ Bekendtgørelse nr. 2091 af 12. november 2021 om udpegning og administration af internationale naturbeskyttelsesområder samt beskyttelse af visse arter.



Bilag 2: Klagevejledning

Kystdirektoratets afgørelse kan påklages til Miljø- og Fødevarerklagenævnet.

Klagefristen udløber 4 uger efter, at afgørelsen er meddelt. Er afgørelsen offentliggjort på vores hjemmeside, regnes fristen dog altid fra offentliggørelsen. Hvis klagefristen udløber på en lørdag eller helligdag, forlænges klagefristen til den følgende hverdag.

Klageberettigede er, jf. naturbeskyttelseslovens § 86:

- adressaten for afgørelsen
- ejeren af den ejendom, som afgørelsen vedrører
- offentlige myndigheder
- en berørt nationalparkfond oprettet efter lov om nationalparker
- lokale foreninger og organisationer, som har en væsentlig interesse i afgørelsen
- landsdækkende foreninger og organisationer, hvis hovedformål er beskyttelse af natur og miljø
- landsdækkende foreninger og organisationer, som efter deres formål varetager væsentlige, rekreative interesser, når afgørelsen berører sådanne interesser.

Der klages via Klageportalen, der kan findes på www.naevneneshus.dk, eller alternativt på www.borger.dk og www.virk.dk. Der logges ind med NEM-ID. Klagen sendes gennem Klageportalen til den myndighed, der har truffet afgørelsen. En klage er indgivet, når den er tilgængelig for myndigheden i Klageportalen.

Det koster 900 kr. for privatpersoner og 1.800 kr. for virksomheder og organisationer i gebyr at indgive en klage. Betaling foregår via Klageportalen.

Miljø- og Fødevarerklagenævnet skal som udgangspunkt afvise en klage, der kommer uden om Klageportalen, hvis der ikke er særlige grunde til det. Hvis man ønsker at blive fritaget for at bruge Klageportalen, skal man sende en begrundet anmodning til Kystdirektoratet. Kystdirektoratet videresender herefter anmodningen til Miljø- og Fødevarerklagenævnet, som træffer afgørelse om, hvorvidt anmodningen kan imødekommes.

Fristen for eventuelt søgsmål ved domstolene er 6 måneder, jf. § 88, stk. 1, i naturbeskyttelsesloven.



Bilag 3: Udpegningsgrundlag for Natura 2000-område nr. 16, Løgstør Bredning, Vejlerne og Bulbjerg

Udpegningsgrundlag for Habitatområde nr. 16		
Naturtyper:	Sandbanke (1110)	Vadeflade (1140)
	Lagune* (1150)	Bugt (1160)
	Rev (1170)	Strandvold med enårige planter (1210)
	Strandvold med flerårige planter (1220)	Kystklint/klippe (1230)
	Enårig strandengsvegetation (1310)	Strandeng (1330)
	Forklit (2110)	Hvid klit (2120)
	Grå/grøn klit* (2130)	Klithede* (2140)
	Havtornklit (2160)	Grårisklit (2170)
	Klitlavning (2190)	Enebærklit* (2250)
	Søbred med småurter (3130)	Kransnålalge-sø (3140)
	Næringsrig sø (3150)	Brunvandet sø (3160)
	Vandløb (3260)	Våd hede (4010)
	Tør hede (4030)	Enekrat (5130)
	Kalkoverdrev* (6210)	Surt overdrev* (6230)
	Tidvis våd eng (6410)	Hængesæk (7140)
	Kildevæld* (7220)	Rigkær (7230)
	Bøg på mor (9110)	Stilkeke-krat (9190)
	Skovbevokset tørvemose* (91D0)	Elle- og askeskov* (91E0)
Arter:	Havlampret (1095)	Stor vandsalamander (1166)
	Odder (1355)	Spættet sæl (1365)
	Damflagermus (1318)	

Udpegningsgrundlag for Fuglebeskyttelsesområde nr. 8		
Fugle:	Kortnæbbet gås (T)	Lysbuget korttegås (T)
	Klyde (Y)	Almindelig ryle (Y)
	Havterne (Y)	

Udpegningsgrundlag for Fuglebeskyttelsesområde nr. 12		
Fugle:	Kortnæbbet gås (T)	Lysbuget korttegås (T)
	Hvinand (T)	Toppet skallesluger (T)
	Dværgterne (Y)	Havterne (Y)

(fra [Natura 2000-planen 2022-27](#))