



Skanlux Byggefirma A/S
Klaus Vestergaard
Livøvej 2 A
8800 Viborg

Kystdirektoratet
J.nr. 20/04456-2
Ref. Martin Cenholt
Kjeldgaard
24-08-2021

Sendt på kv@skanlux.dk

Dispensation til genopførelse af bolig og udhus inden for strandbeskyttelseslinjen på Lyøvej 4, 5600 Faaborg i Faaborg-Midtfyn Kommune

Ansøgning

På vegne af ejendommens ejere, og via Faaborg-Midtfyn Kommune, har du den 9. juli 2020 søgt om dispensation fra naturbeskyttelseslovens¹ § 15 til, efter nedrivning af al bebyggelse på ejendommen, at opføre nyt sommerhus med udhus inden for strandbeskyttelseslinjen på ejendommen matr. nr. 5f, Horne By, Horne, Lyøvej 4, Horne, 5600 Faaborg, i Faaborg-Midtfyn Kommune.

Afgørelse

Kystdirektoratet giver dispensation efter naturbeskyttelseslovens § 65b, stk. 1, jf. § 15, til genopførelse af den ansøgte bolig, med indbygget skur og fritliggende udhus.

Dispensationen gælder kun strandbeskyttelseslinjen. Du skal selv undersøge, om dit projekt kræver tilladelse efter anden lovgivning.

Dispensationen bortfalder, hvis den ikke er udnyttet inden 3 år efter, at den er meddelt, jf. naturbeskyttelseslovens § 66, stk. 2.

Du kan læse mere om lovgrundlaget for afgørelsen i bilag 1.

Afgørelsen kan påklages

Afgørelsen kan påklages inden for fire uger.

Du må ikke udnytte dispensationen før klagefristen er udløbet. Hvis der bliver klaget over afgørelsen, er dispensationen ikke gældende før klagesagen er færdigbehandlet. Du vil få direkte besked fra Kystdirektoratet med oplysninger om, hvordan du skal forholde dig, hvis der bliver klaget over afgørelsen.

Du kan se en klagevejledning i bilag 2.

¹ Lovbekendtgørelse nr. 240 af 13. marts 2019 af lov om naturbeskyttelse.

Redegørelse for sagen

Ejendommen matr. nr. 5f, Horne By, Horne er beliggende ned til kysten vest for Faaborg, helt kystnært omtrent 40 m fra kysten indenfor den oprindelige 100 m strandbeskyttelseslinje. Ejendommen ligger foran et sommerhusområde, der er bebygget med traditionelle sommerhuse og undtaget strandbeskyttelsen.

Ejendommen er i BBR noteret som beboelsesejendom, bebygget med et sommerhus på 94 m² bebygget areal og udnyttet tagetage, for et samlet boligareal på 129 m². Der er derudover et udhus på 84 m². Begge bygninger er opført i 1911.

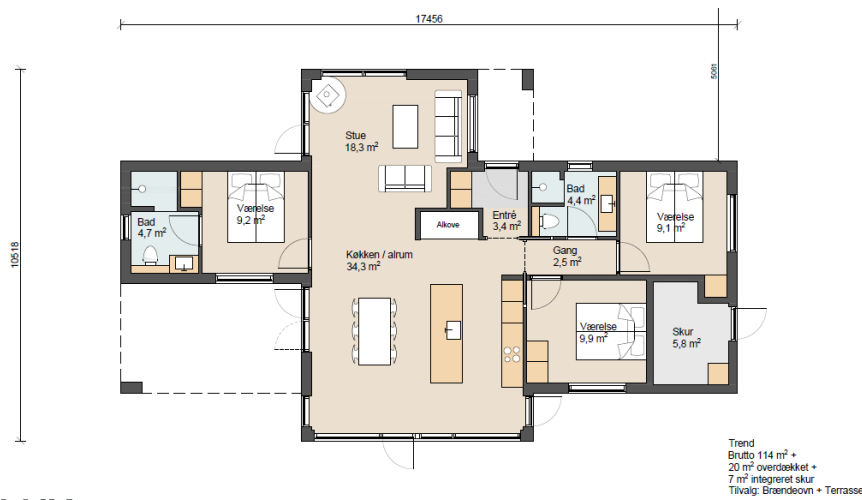


Figur 1. Ortofoto 2020. Det orange skraverede område markerer det strandbeskyttede areal. De umatrikulerede arealer ud til kysten samt stranden er dog også omfattet af bestemmelserne om strandbeskyttelse. De røde streger markerer de vejledende matrikelskel. Ejendommen er markeret med rød prik.

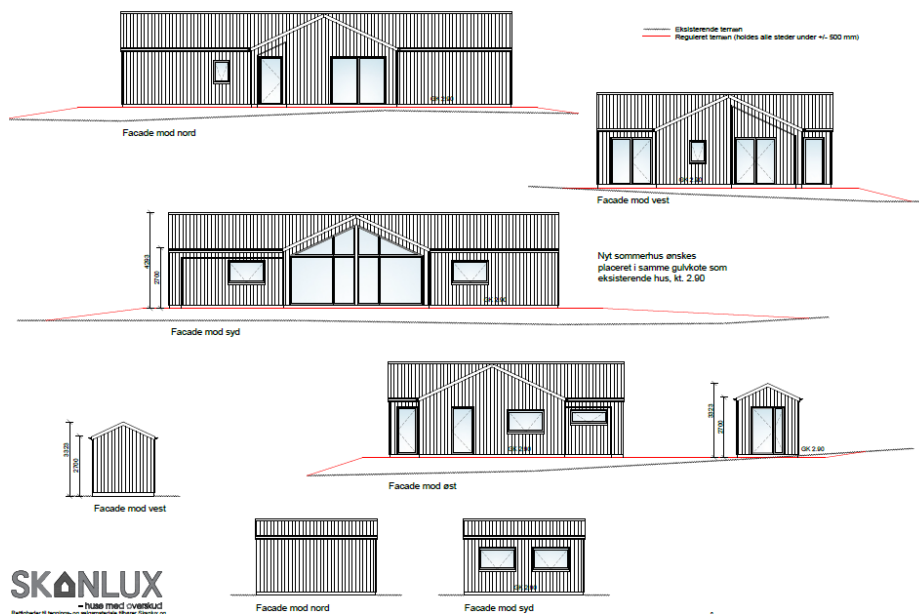
Kystdirektoratet modtog den 9. juli 2020 en ansøgning oversendt af Faaborg-Midtfyn Kommune om opførelse af en ny bolig, med indbygget skur og fritliggende udhus, til erstatning for den eksisterende bebyggelse, der nedrives i sin helhed.

Der er ansøgt om et sommerhus på 142 m² bebygget areal, hvoraf de 114 m² er bolig, 20 m² er indbygget overdækket areal og 7 m² er indbygget skur. Boligen opføres i træ med tag af cementsten. Boligen placeres i samme kote, som den eksisterende og indenfor samme byggefelt.

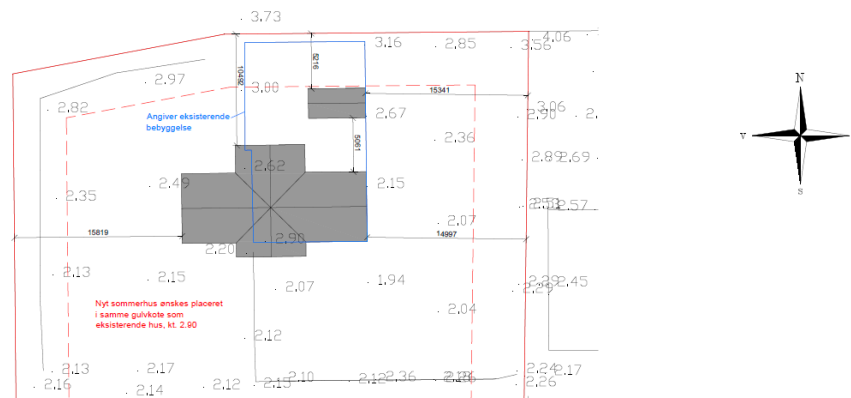
Der opføres endvidere et fritliggende udhus på 15 m² med samme facade og tag, som boligen. Skuret etableres landværts boligen, og forsynes med to vinduer og dør, med glasparti.



Figur 2, plantegning fra ansøgningen



Figur 3, facadetegninger, fra ansøgningen



Figur 4, situationsplan fra ansøgningen.



Vurdering efter lovgivning om international naturbeskyttelse

I behandlingen af en ansøgning om dispensation fra strandbeskyttelseslinjen skal Kystdirektoratet vurdere, om det ansøgte kan påvirke Natura 2000-områder eller dyre- og plantearter på habitatdirektivets bilag IV. Læs evt. mere herom i bilag 1.

Natura 2000

Det nærmeste Natura 2000-område (nr. 123, Bøjden Nor) ligger ca. 2,1 km mod vest.

Det er Kystdirektoratets vurdering, at det ansøgte ikke i sig selv, eller i forbindelse med andre planer og projekter, kan påvirke Natura 2000-området væsentligt. Ved vurderingen er der særligt lagt vægt på afstanden til området, samt karakteren af det ansøgte, hvor der opføres ny bebyggelse til erstatning for eksisterende, uden kapaciteten øges. Det ansøgte vil således efter Kystdirektoratets vurdering ikke medføre en væsentlig påvirkning af de naturtyper, levesteder og/eller arter, som området er udpeget for at bevare, og der er derfor ikke behov for en nærmere konsekvensvurdering.

Bilag IV-arter

På baggrund af et generelt kendskab til bilag IV-arters forekomst i Danmark og deres valg af levested samt gennemgang af offentlige databaser, vurderer Kystdirektoratet, at lokaliteten ikke er et potentielt levested for bilag IV-arter.

Kystdirektoratet vurderer på denne baggrund, at det ansøgte projekt ikke vil medføre beskadigelse/ødelæggelse af plantearter eller yngle- eller rasteområder for de dyrearter, der fremgår af habitatdirektivets bilag IV.

Begrundelse for afgørelsen

Det ansøgte ligger inden for strandbeskyttelseslinjen og forudsætter derfor dispensation efter naturbeskyttelsesloven.

Efter administrativ praksis meddeles normalt dispensation fra naturbeskyttelseslovens § 15, strandbeskyttelseslinjen, til – efter nedrivning - at genopføre en ny bolig og udhus, forudsat de eksisterende bygninger ikke er så forfaldne, at de ikke repræsenterer nogen værdi af betydning, dvs. er en egentlig ruin. Det er som udgangspunkt en forudsætning, at bygningen opføres med omtrent samme placering, størrelse og karakter som den gamle, ligesom det er en betingelse, at den nye bygning anvendes til samme formål som hidtil.

I den konkrete sag er der tale om, at et eksisterende halvandet plans hus nedrives og et nyt etplanshus genopføres. Den nye bolig adskiller sig fra den eksisterende, men adskiller sig ikke fra den bagvedliggende bebyggelse. Det bebyggede areal udvides svarende til, at boligarealet lægges i ét plan, der isoleres til nutidig standard i ydervægge og der integreres et udhus på 7 m². På baggrund af de oplysninger Kystdirektoratet har modtaget i sagen om bygningens udformning og placering mv., vurderes det, at det ansøgte er omfattet af ovennævnte praksis, og at der derfor kan dispenseres fra strandbeskyttelseslinjen. Kystdirektoratet bemærker videre, at udhusarealet reduceres betydeligt ved nedrivning af det eksisterende udhus og opførelsen af det nye fritliggende udhus.



Kystdirektoratet har vurderet det ansøgte i forhold til international lovgivning om naturbeskyttelse og konkluderet, at der ikke er hensyn, der taler afgørende imod det ansøgte. Se afsnittet "Vurdering efter lovgivning om international naturbeskyttelse".

Kystdirektoratet giver på ovenstående baggrund og efter en samlet vurdering, dispensation til genopførelse af bolig og udhus. Kystdirektoratet bemærker, at det indbyggede udhus medfører, at undtagelsesbestemmelsen i lovens § 15a, stk. 3 for skure på op til 10 m² opført i lovligt etablerede haver i tilknytning til bolig, er udnyttet.

Med venlig hilsen

Martin Cenholt Kjeldgaard
Specialkonsulent
mackj@kyst.dk

Bilagsliste:

Bilag 1: Lovgivning

Bilag 2: Klagevejledning

Afgørelsen er også sendt til:

- Faaborg-Midtfyn Kommune, teknik [@faaborgmidtfyn.dk](mailto:faaborgmidtfyn.dk)
- Danmarks Naturfredningsforening, dn@dn.dk
- Danmarks Naturfredningsforening, Faaborg-Midtfyn, faaborg-midtfyn@dn.dk
- Friluftsrådet centralt, fr@friluftsradet.dk
- Friluftsrådet, Kreds Sydfyn, sydfyn@friluftsradet.dk
- Dansk Ornitologisk Forening, natur@dof.dk og dof@dof.dk
- Dansk Ornitologisk Forening, Faaborg-Midtfyn, faaborg-midtfyn@dof.dk
- Dansk Botanisk Forening, Fynskredsen, fynskredsen@botaniskforening.dk
- Dansk Kano og Kajak Forbund, miljo@kano-kajak.dk
- Danmarks Jægerforbund, sager@jaegerne.dk

fmk@faaborgmidtfyn.dk; dn@dn.dk; faaborg-midtfyn@dn.dk;
sydfyn@friluftsradet.dk; fr@friluftsradet.dk; natur@dof.dk; dof@dof.dk;
faaborg-midtfyn@dof.dk; fynskredsen@botaniskforening.dk; miljo@kano-kajak.dk;
sager@jaegerne.dk

Afgørelsen offentliggøres desuden på Kystdirektoratets hjemmeside, www.kyst.dk.



Bilag 1: Lovgrundlag

Naturbeskyttelsesloven

Af naturbeskyttelseslovens² § 15 fremgår, at der ikke må foretages ændringer i tilstanden af strandbredder eller af andre arealer, der ligger mellem strandbredden og strandbeskyttelseslinjen. Formålet med bestemmelserne om strandbeskyttelse er at sikre, at arealerne nær kysten bevares så uberørte som muligt. Hermed varetages landskabelige, biologiske og rekreative hensyn.

Forbuddet mod tilstandsændringer betyder bl.a., at der ikke må opføres bebyggelse, foretages terrænændringer eller etableres beplantning inden for strandbeskyttelseslinjen. Der må heller ikke etableres hegn, placeres campingvogne og lignende, og der må ikke foretages udstykning, matrikulering eller arealoverførsel, hvorved der fastlægges skel.

En række ændringer er dog umiddelbart undtaget fra forbuddet. Undtagelserne fremgår af lovens §§ 15a og 15b. Kystdirektoratet har desuden mulighed for at dispensere til visse anlæg, eller hvis der er tale om et særligt tilfælde, jf. lovens § 65b.

Af hensyn til de nationale interesser, der er knyttet til kystområderne, administreres bestemmelserne om strandbeskyttelse meget restriktivt. Der dispenseres desuden kun, når dispensationen vil være uden konsekvenser for den fremtidige administration af strandbeskyttelseslinjen.

Lovgivning om international naturbeskyttelse

Ifølge habitatbekendtgørelsen³ skal Kystdirektoratet, før der gives dispensation fra strandbeskyttelseslinjen, vurdere om det ansøgte i sig selv eller i forbindelse med andre planer og projekter kan påvirke et Natura 2000-område væsentligt (en væsentlighedsvurdering). Direktoratet vurderer i den forbindelse, om det ansøgte kan påvirke områdets naturtyper og levesteder samt de arter, som området er udpeget for at bevare. Hvis det ikke kan udelukkes, at det ansøgte kan påvirke et Natura 2000-område væsentligt, skal der foretages en nærmere konsekvensvurdering af projektets virkninger på Natura 2000-området under hensyn til bevaringsmålsætningen for det pågældende område. Viser vurderingen, at projektet vil skade det internationale naturbeskyttelsesområde, kan der ikke meddeles dispensation til det ansøgte.

Kystdirektoratet er desuden forpligtet til at varetage beskyttelseshensyn til en række dyr og planter (arter på habitatdirektivets bilag IV) over alt i landet, det vil sige uanset om de forekommer inden for et af de udpegede Natura 2000-områder eller udenfor. Der kan ikke gives dispensation fra strandbeskyttelseslinjen, hvis det ansøgte kan beskadige eller ødelægge yngle- eller rasteområder for de pågældende dyrearter eller ødelægge de pågældende plantearter.

² Lovbekendtgørelse nr. 240 af 13. marts 2019 af lov om naturbeskyttelse.

³ Bekendtgørelse nr. 1595 af 6. december 2018 om udpegning og administration af internationale naturbeskyttelsesområder samt beskyttelse af visse arter.



Bilag 2: Klagevejledning

Kystdirektoratets afgørelse kan påklages til Miljø- og Fødevarerklagenævnet.

Klagefristen udløber 4 uger efter, at afgørelsen er meddelt. Er afgørelsen offentliggjort på vores hjemmeside, regnes fristen dog altid fra offentliggørelsen. Hvis klagefristen udløber på en lørdag eller helligdag, forlænges klagefristen til den følgende hverdag.

Klageberettigede er, jf. naturbeskyttelseslovens § 86:

- adressaten for afgørelsen
- ejeren af den ejendom, som afgørelsen vedrører
- offentlige myndigheder
- en berørt nationalparkfond oprettet efter lov om nationalparker
- lokale foreninger og organisationer, som har en væsentlig interesse i afgørelsen
- landsdækkende foreninger og organisationer, hvis hovedformål er beskyttelse af natur og miljø
- landsdækkende foreninger og organisationer, som efter deres formål varetager væsentlige, rekreative interesser, når afgørelsen berører sådanne interesser.

Der klages via Klageportalen, der kan findes på www.naevneneshus.dk, eller alternativt på www.borger.dk og www.virk.dk. Der logges ind med NEM-ID. Klagen sendes gennem Klageportalen til den myndighed, der har truffet afgørelsen. En klage er indgivet, når den er tilgængelig for myndigheden i Klageportalen.

Det koster 900 kr. for privatpersoner og 1.800 kr. for virksomheder og organisationer i gebyr at indgive en klage. Betaling foregår via Klageportalen.

Miljø- og Fødevarerklagenævnet skal som udgangspunkt afvise en klage, der kommer uden om Klageportalen, hvis der ikke er særlige grunde til det. Hvis man ønsker at blive fritaget for at bruge Klageportalen, skal man sende en begrundet anmodning til Kystdirektoratet. Kystdirektoratet videresender herefter anmodningen til Miljø- og Fødevarerklagenævnet, som træffer afgørelse om, hvorvidt anmodningen kan imødekommes.

Fristen for eventuelt søgsmål ved domstolene er 6 måneder, jf. § 88, stk. 1, i naturbeskyttelsesloven.