



Snaptun Jollehavn
Niels Jørn Henriksen
Snaptunvej 55
7130 Juelsminde

Naturstyrelsen
J.nr. 21/07470-15
Ref. Nikolaj Michelsen
20-07-2021

Tilladelse til etablering af en bølgebryder i Snaptun lystbådehavn, Snaptun Strandvej 11b, matr. 19h, 7130 Juelsminde, Hedensted Kommune

Kystdirektoratet giver hermed tilladelse til at etablering af en bølgebryder i Snaptun lystbådehavn, Hedensted Kommune.

Tilladelsen indeholder afgørelse efter kystbeskyttelsesloven, kysthabitatbekendtgørelsen og miljøvurderingsloven.

Ansøgningen er indsendt og hånderet af A1 Consult A/S.

Kystdirektoratet har vurderet, at det ansøgte kan tillades efter kystbeskyttelsesloven.

Kystdirektoratet har vurderet, at der ikke skal udarbejdes en konsekvensvurdering for projektet.

Kystdirektoratet har vurderet, at projektet ikke er omfattet af miljøvurderingslovens bilag 1 eller 2.

Lovgrundlag

Etablering af en bølgebryder på søterritoriet kræver tilladelse fra Kystdirektoratet, jf. § 16 a, stk. 1, nr. 1 og 2 i kystbeskyttelsesloven (LBK nr. 705 af 29/05/2020). I henhold til § 16 a, stk. 4, kan der stilles vilkår i forbindelse med en tilladelse efter kystbeskyttelseslovens § 16 a.

Kystdirektoratet skal, når der træffes afgørelse efter kystbeskyttelsesloven, vurdere om projektet kan påvirke et internationalt naturbeskyttelsesområde eller visse udpegede arter væsentligt, jf. § 3 i bekendtgørelse om administration af internationale naturbeskyttelsesområder samt beskyttelse af visse arter for så vidt angår kystbeskyttelsesforanstaltninger samt etablering og udvidelse af visse anlæg på søterritoriet (BEK nr. 654 af 19/05/2020).

Kystdirektoratet skal, når træffes afgørelse efter kystbeskyttelsesloven, samtidig vurdere om projektet kræver en miljøkonsekvensvurdering (VVM), jf. § 21, stk. 1, i bekendtgørelse af lov om miljøvurdering af planer og programmer og af konkrete projekter (LBK nr. 973 af 25/06/2020 med senere ændringer).



Tilladelsen gives på følgende vilkår

Fælles vilkår efter kystbeskyttelsesloven, kysthabitatbekendtgørelsen og miljøvurderingsloven:

1. Udformningen og etableringen af anlægget skal ske i overensstemmelse med det ansøgte.
2. Der må ikke uden Kystdirektoratets tilladelse foretages udvidelser eller ændringer af anlægget eller anlægsmetoderne.

Vilkår efter kystbeskyttelsesloven:

3. Tilladelsen bortfalder hvis anlægsarbejdet ikke er afsluttet indenfor 5 år fra udstedelsen af denne tilladelse.
4. Samtidig med at anlægsarbejdet afsluttes, skal Kystdirektoratet (kdi@kyst.dk), Søfartsstyrelsen (sfs@dma.dk) og Geodatastyrelsen (gst@gst.dk) underrettes herom. Snarest herefter skal samme myndigheder tilsendes en færdigmelding, som dokumenterer at projektet er opført i overensstemmelse med tilladelsen samt angiver anlæggets endelige position.
5. Anlæggets ejer forpligter sig til at vedligeholde anlægget i god og forsvarlig stand.
6. Tilladelsen til at etablere anlægget og det opførte anlæg må ikke uden tilladelse fra Kystdirektoratet overdrages til andre.
7. Anlægget eller dele heraf kan af Kystdirektoratet kræves fjernet, for ejers regning, såfremt:
 - anlægget ikke længere anvendes som bølgebryder.
 - anlægget ikke vedligeholdes eller det ødelægges og ikke straks genetableres, eller
 - vilkår for tilladelsen ikke opfyldes eller overholdes.

Kystdirektoratet (kdi@kyst.dk), Søfartsstyrelsen (sfs@dma.dk) og Geodatastyrelsen (gst@gst.dk) skal underrettes umiddelbart efter anlæggets permanente fjernelse.

I forbindelse med en fjernelse af anlægget skal området bringes i en stand så tæt på de forhold, som eksisterede inden anlæggets etablering, som muligt.

Der skal tilsendes Kystdirektoratet (kdi@kyst.dk), Søfartsstyrelsen (sfs@dma.dk) og Geodatastyrelsen (gst@gst.dk) dokumentation for reetableringen.

Fælles bemærkninger:

Kystdirektoratet skal gøre opmærksom på at tilladelsen fortabes, hvis nogle af de for tilladelsen fastsatte vilkår ikke måtte blive opfyldt.



Tilladelsen fritager ikke modtageren for pligt til at opnå tilladelser og godkendelser, der måtte være nødvendige for gennemførelse af projektet i henhold til anden lovgivning.

Tilladelsen erstatter ikke privatretlige aftaler med fysiske og juridiske personer, som kan være berørt af projektet, ligesom den ikke fritager ejeren af anlægget for et, i forbindelse med anlæggets tilstedeværelse eller etablering, opstået civilretligt ansvar.

Tilladelsen indeholder ikke en garanti for den projekterede konstruktions sikkerhed eller stabilitet.

På baggrund af indkomne høringssvar kan tilladelsen først tages i brug, efter en marinarkæologisk undersøgelse er foretaget og konklusionen på undersøgelsen er, at det projektet ikke vil påvirke marinarkæologisk fund i området. Vilkår for en sådan marinarkæologisk aftales med Moesgaard Museum.

Kystdirektoratet skal gøre opmærksom på bekendtgørelse 1351 af 29. november 2013 om sejladsikkerhed ved entreprenørarbejder og andre aktiviteter mv. i danske farvande.

Afgørelse efter kystbeskyttelsesloven

Kystdirektoratet har vurderet, at der kan gives tilladelse til det ansøgte projekt med den begrundelse, at etablering af en bølgebryder i Snaptun lystbådehavn vil yde en bedre beskyttelse af anlæg og både i lystbådehavnen end på nuværende tidspunkt. Det er samtidigt Kystdirektoratets vurdering, at etablering af en mindre bølgebryder ikke vil medføre en væsentlig forringelse af området.

Kystdirektoratet derudover vurderet at der ikke er væsentlige naturhensyn som taler imod projektet, ligesom der ikke synes at være hensyn i øvrigt, som taler imod projektet.

I forbindelse med Kystdirektoratets vurdering er der bl.a. blevet lagt vægt på de indkomne høringssvar.

Kystdirektoratet finder derfor, at der kan gives tilladelse til det ansøgte projekt.

Afgørelse efter kysthabitatbekendtgørelsen

Det ansøgte projekt vil ikke finde sted i eller i umiddelbar nærhed af Natura 2000-områder.

Alle planer og projekter, der ikke er direkte forbundet med eller nødvendige for et internationalt naturbeskyttelsesområdes forvaltning, skal vurderes med hensyn til deres virkning på områdets naturtyper og levesteder samt de arter, området er udpeget for at bevare. Alle planer og projekter skal samtidig vurderes med hensyn til deres virkning på arter omfattet af habitatdirektivets bilag IV.

Hvis Kystdirektoratet efter høring af andre berørte myndigheder vurderer, at projektet kan påvirke et internationalt naturbeskyttelsesområde eller en beskyttet art væsentligt, skal der foretages en konsekvensvurdering af projektets virkning.

Kystdirektoratet har i denne sag vurderet, at projektet ikke vil medføre en væsentlig påvirkning af Natura 2000-områder eller bilag IV arter. Kystdirektoratet vurderer således at der ikke vil ske en væsentlig forringelse af naturtyper og levesteder eller at projektet i øvrigt vil medføre forstyrrelser, der har betydelige konsekvenser for

de arter, området er udpeget for, samt for bilag IV arter. Kystdirektoratet vurderer derfor, at der ikke skal udarbejdes en konsekvensvurdering for projektet.

Kystdirektoratets vurdering er foretaget på baggrund af etablering af en mindre bølgebryder ikke vil medføre ændringer i drift af lystbådehavnen og sejladsintensiteten, sammenholdt med at bølgebryderen ikke vil være beliggende i nærheden af et Natura 2000-område.

Kystdirektoratet har foretaget vurderingen på baggrund af egne vurderinger og indkomne høringssvar.

Begrundelse for at projektet ikke er omfattet af miljøvurderingsloven

Det ansøgte projektet er efter Kystdirektoratets vurdering ikke omfattet af bilag 1 eller 2 i miljøvurderingsloven.

Kystdirektoratet har endvidere ikke kendskab til, at det ansøgte projekt er en del af et større projekt på land, som er omfattet af miljøvurderingslovens regler.

Det er derfor Kystdirektoratets vurdering, at der ikke er hverken funktionel sammenhæng med andre projekter eller på anden måde integreret sammenhæng med andre projekter.

Vurderingen er foretaget på baggrund af det ansøgte, Kystdirektoratets kendskab til området og andre sager, ligesom ansøgningen har været sendt i høring ved kommunen og en lang række statslige myndigheder og interesseorganisationer, som ikke har oplyst om andre projekter.

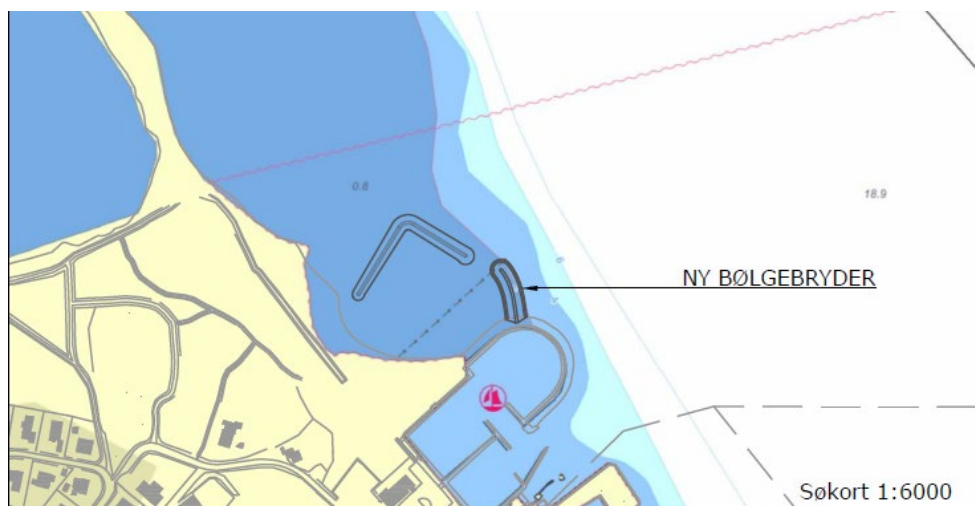
Projektbeskrivelse

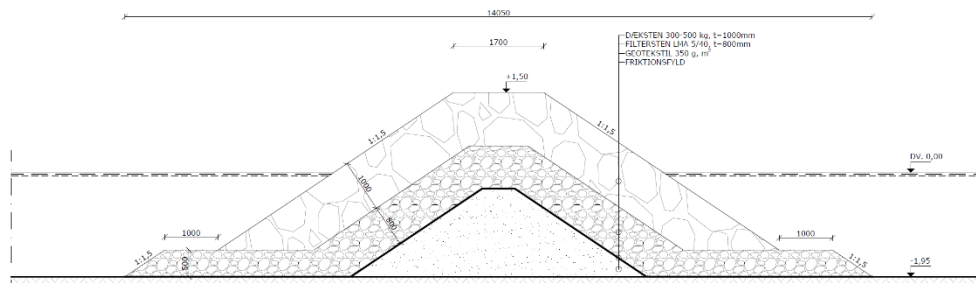
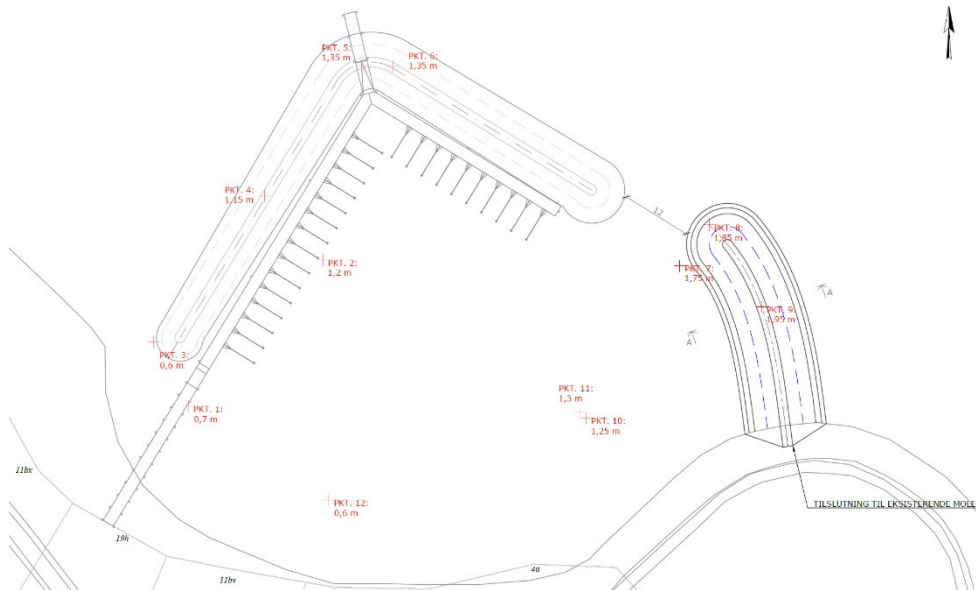
Tilladelsen omfatter etableringen af en bølgebryder med en længde på ca. 36 m. Den vil have en højde på ca. kote 1,5 og vil blive knyttet sammen med den eksisterende stenmole i Snaptun Jollehavn.

Den opbygges af ca. 900 m³ dæksten, filtersten, geotekstil og friktionsfyld.

Anlægsperioden er vurderet til at vare ca. en måned.

Nedenstående kort og illustration viser bølgebryderens opbygning, dimensioner og placering.





Anlægget etableres ved Snaptun lystbådehavn, Snaptun Strandvej 11b, matr. 19h, 7130 Juelsminde, Hedensted Kommune.

Sagsgennemgang

Efter Kystdirektoratet modtog ansøgningen, har den været sendt i høring hos Søfartsstyrelsen, Trafikstyrelsen, Miljøstyrelsen, Erhvervsstyrelsen, Fiskeristyrelsen, Forsvarsministeriets Ejendomsstyrelse, Moesgaards Museum, Hedensted Kommune samt sendt til orientering til Danmarks Naturfredningsforening, Dansk Ornitologisk Forening, Friluftsrådet, Fritidshusejernes Landsforening, Ejendomsforeningen Danmark og Geodatastyrelsen.

Nedenfor gengives de væsentligste bemærkninger.



Søfartsstyrelsen skrev den 24. juni 2021 bl.a. følgende:

”Søfartsstyrelsen ser ikke noget sejladsikkerhedsmæssigt til hinder for etableringen af bølgebryderen.

Søfartsstyrelsen skal dog gøre opmærksom på, at jollehavnen ikke fremgår af ordensreglementet for Snaptun Havn eller er afmærket i søkortene. Havnen bør meddele positionerne til Geodatastyrelsen, således at havnen kan komme i søkortene og udfærdige et ordensreglement, således at havnen fremgår af havnelodsen eller, såfremt havnen hører under Snaptun Havn få tilpasset dette ordensreglement til de faktiske forhold”.

Miljøstyrelsen skrev den 25. juni 2021 følgende:

”Miljøstyrelsen har gennemgået det fremsendte materiale vedr. ansøgning om tilladelse til etablering af en bølgebryder i Snaptun Jollehavn, Hedensted Kommune, og har ingen bemærkninger”.

Fiskeristyrelsen skrev den 4. juni 2021 følgende:

”Fiskeristyrelsens afdeling i Kolding har ingen bemærkninger til etablering af bølgebryder i Snaptun jollehavn”.

Slots- og Kulturstyrelsen skrev den 25. juni 2021 bl.a. følgende:

”Slots- og Kulturstyrelsen vurderer, at der er tale om en begrundet formodning om tilstedeværelsen af beskyttede fortidsminder og har på den baggrund afgjort, at der skal stilles krav om, at den ansvarlige for anlægsarbejdet eller aktiviteten udfører en marinarkæologisk forundersøgelse for bygherres regning.

Den marinarkæologiske forundersøgelse skal udføres af Moesgaard Museum.

Museet udarbejder budget og en projektbeskrivelse for en marinarkæologisk forundersøgelse. Museets budget og projektbeskrivelse skal godkendes af Slots- og Kulturstyrelsen forud for projektet. Ligeledes skal museets regnskab godkendes før bygherre kan faktureres for udgiften.

Vi gør opmærksom på, at der kan stilles vilkår om sikkerhedszoner omkring beskyttede fortidsminder.

Ønsker bygherre justeringer eller ophævelse af eventuelle sikkerhedszoner vil yderligere undersøgelser af de pågældende beskyttede fortidsminder være nødvendigt. Afgørelsen er truffet efter museumsloven §29 g stk. 4.

Reglen er, at der ikke må foretages ændring i tilstanden af fortidsminder på havbunden, herunder også vrage og skibslandinger, jf. museumslovens § 29 g, stk. 1 og 2. Slots- og Kulturstyrelsen kan i forbindelse med et anlægsarbejde eller en aktivitet på havbunden stille krav om, at den ansvarlige for anlægsarbejdet eller aktiviteten udfører en marinarkæologisk forundersøgelse, jf. museumslovens § 29 g, stk. 4.



Museet har foretaget en arkivalsk kontrol (se bilag) og oplyser at der er mange registrerede lokaliteter af ældre stenalder i nærheden af jollehavnen. Tidligere forundersøgelse i forbindelse med etablering stenmole ved Snaptun jollehavn gav klare indikationer om tilstedeværelsen af en boplads i umiddelbar nærhed.

Styrelsen har vurderet, at der er grundlag for at stille vilkår om marinarkæologisk forundersøgelse i forbindelse med projektet på baggrund af museets indstilling”.

-

Klagevejledning

Dette dokument indeholder tre afgørelser:

- afgørelse om at give tilladelse til projektet
- afgørelse om, at der ikke skal udarbejdes en konsekvensvurdering
- afgørelse om, at projektet ikke er omfattet af miljøvurderingslovens anvendelsesområde

Afgørelserne kan påklages til Miljø- og Fødevarerklagenævnet.

For afgørelserne gælder følgende:

- Kystdirektoratets afgørelse kan alene påklages for så vidt angår retlige forhold.
- Klagefristen er 4 uger fra den dag afgørelsen er meddelt.
- Der klages via Klageportalen, som der er et link til på forsiden af www.nmkn.dk. Klageportalen ligger på www.borger.dk og www.virk.dk. Man logger på via www.borger.dk eller www.virk.dk typisk med NEM-ID. Klagen sendes gennem Klageportalen til den myndighed, der har truffet afgørelsen. En klage er indgivet, når den er tilgængelig for myndigheden i Klageportalen. Det koster 900 kr. for privatpersoner og 1.800 kr. for virksomheder og organisationer i gebyr at indgive en klage. Gebyret betales med betalingskort i Klageportalen.
- Klageberettigede efter kystbeskyttelsesloven er:
 - 1) adressaten for afgørelsen,
 - 2) ejeren af den ejendom, som afgørelsen vedrører,
 - 3) enhver, der har en væsentlig individuel interesse i sagens udfald,
 - 4) en berørt nationalparkfond oprettet efter lov om nationalparker,
 - 5) lokale foreninger og organisationer, som har en væsentlig interesse i afgørelsen,



- 6) landsdækkende foreninger og organisationer, hvis hovedformål er beskyttelse af natur og miljø,
 - 7) landsdækkende foreninger og organisationer, som efter deres formål varetager væsentlige rekreative interesser, når afgørelsen berører sådanne interesser, og
 - 8) landsdækkende foreninger og organisationer, som efter deres formål varetager væsentlige brugerinteresser inden for arealanvendelsen, og som repræsenterer mindst 100 medlemmer.
- Klageberettigede efter Natura 2000-bekendtgørelsen er:
 - 1) adressaten for afgørelsen,
 - 2) ejeren af den ejendom, som afgørelsen vedrører,
 - 3) enhver, som har en væsentlig, individuel interesse i sagen,
 - 4) en berørt nationalparkfond oprettet efter lov om nationalparker,
 - 5) lokale foreninger og organisationer, som har en væsentlig interesse i afgørelsen,
 - 6) landsdækkende foreninger og organisationer, hvis hovedformål er beskyttelse af natur og miljø,
 - 7) landsdækkende foreninger og organisationer, som efter deres formål varetager væsentlige rekreative interesser, når afgørelsen berører sådanne interesser, og
 - 8) landsdækkende foreninger og organisationer, som efter deres formål varetager væsentlige brugerinteresser inden for arealanvendelsen og som repræsenterer mindst 100 medlemmer.
 - Klageberettigede efter miljøvurderingsloven er:
 - 1) miljøministeren,
 - 2) enhver med retlig interesse i sagens udfald, og
 - 3) landsdækkende foreninger og organisationer, der som formål har beskyttelse af natur og miljø eller varetagelse af væsentlige brugerinteresser inden for arealanvendelsen og har vedtægter eller love, som dokumenterer deres formål, og som repræsenterer mindst 100 medlemmer.

Miljø- og Fødevarerklagenævnet skal som udgangspunkt afvise en klage, der kommer uden om Klageportalen, hvis der ikke er særlige grunde til det. Hvis man ønsker at blive fritaget for at bruge Klageportalen, skal man sende en begrundet anmodning til Kystdirektoratet. Kystdirektoratet videresender herefter anmodningen til Miljø- og Fødevarerklagenævnet, som træffer afgørelse om, hvorvidt anmodningen kan imødekommes.

Fristen for eventuelt søgsmål ved domstolene er 6 måneder, jf. § 18 b i kystbeskyttelsesloven, samt § 54, stk 1, i miljøvurderingsloven.

Tilladelsen må ikke udnyttes, før klagefristen er udløbet. Hvis der bliver klaget over afgørelsen kan tilladelsen ikke udnyttes, før klagesagen er færdigbehandlet, medmindre Kystdirektoratet eller Miljø- og Fødevarerklagenævnet konkret bestemmer andet.



Med venlig hilsen

Nikolaj Michelsen

AC-fuldmægtig | Kystzoneforvaltning

+45 91 33 84 26 | nim@kyst.dk

Kopi: Rådgiver, Søfartsstyrelsen, Trafikstyrelsen, Miljøstyrelsen, Erhvervsstyrelsen, Fiskeristyrelsen, Forsvarsministeriets Ejendomsstyrelse, Moesgaards Museum, Hedensted Kommune samt sendt til orientering til Danmarks Naturfredningsforening, Dansk Ornitologisk Forening, Friluftsrådet, Fritidshusejernes Landsforening, Ejendomsforeningen Danmark og Geodatastyrelsen.

Kystdirektoratets afgørelse offentliggøres på Kystdirektoratets hjemmeside.